



# รายงานข้อมูลโครงสร้างพื้นฐาน ในเขตพื้นที่ตำบลบ้านปรก



ข้อมูลระบบประปาในองค์การบริหารส่วนตำบลบ้านปรก

ลำดับ	ชื่อหมู่บ้าน	ที่ตั้ง (หมู่ที่)	มี/ไม่มี ประปาหมู่บ้าน	แหล่งน้ำดิบ	ผู้ดูแล
๑	แก้วฟ้า	๑๐	ไม่มีประปาหมู่บ้าน	-	-
๒	คลองละคร	๙	มีประปาหมู่บ้าน	น้ำบาดาล	หมู่บ้าน
๓	คิ่งลมทวน	๘	ไม่มีประปาหมู่บ้าน	-	-
๔	แหลมลมทวน	๗	ไม่มีประปาหมู่บ้าน	-	-
๕	ลมทวน	๖	ไม่มีประปาหมู่บ้าน	-	-
๖	โรงธรรม	๕	ไม่มีประปาหมู่บ้าน	-	-
๗	สวนป่า	๔	มีประปาหมู่บ้าน	น้ำบาดาล	หมู่บ้าน
๘	บ้านปรก	๓	มีประปาหมู่บ้าน	น้ำบาดาล	หมู่บ้าน
๙	คลองลัดจวน	๑	ไม่มีประปาหมู่บ้าน	-	-
๑๐	วัดจุฬา	๑๑	ไม่มีประปาหมู่บ้าน	-	-
๑๑	แหลมเตย	๒	ไม่มีประปาหมู่บ้าน	-	-

### ข้อมูลด้านการเกษตร

ประชาชนในพื้นที่บางส่วนประกอบอาชีพทำสวนมะพร้าว และเพาะปลูกพืชทางการเกษตร

### ข้อมูลด้านแหล่งน้ำทางการเกษตร

แหล่งน้ำธรรมชาติ

- ลำคลอง, ลำประโดง ๒๐ สาย

แหล่งน้ำที่สร้างขึ้น

- ระบบประปาหมู่บ้าน ๓ แห่ง

- การประปาภูมิภาค ๑๑ หมู่บ้าน (ครัวเรือนส่วนใหญ่ใช้น้ำประปาส่วนภูมิภาค)

### จำนวนผู้สูงอายุ

ที่	หมู่ที่	ชื่อบ้าน	รวม
๑.	๑	บ้านคลองลัดจวน	๓๑๐
๒.	๒	บ้านแหลมเตย	๔๔
๓.	๓	บ้านบ้านปรก	๑๓๕
๔.	๔	บ้านสวนป่า	๒๒๐
๕.	๕	บ้านโรงธรรม	๑๖๒
๖.	๖	บ้านลมทวน	๓๒๐
๗.	๗	บ้านแหลมลมทวน	๑๕๕
๘.	๘	บ้านคู้ลมทวน	๑๔๕
๙.	๙	บ้านคลองละคร	๓๔๐
๑๐.	๑๐	บ้านแก้วฟ้า	๓๓๐
๑๑.	๑๑	บ้านสามแยกโรงธรรม	๓๑๕
รวม			๒,๔๗๖

### จำนวนผู้สูงอายุและพิการ

จำนวนทั้งหมด ๑๑๔ ราย

### จำนวนผู้พิการ

จำนวนทั้งหมด ๒๐๘ ราย

### จำนวนประชากรทั้งหมด

จำนวนทั้งหมด ๘,๖๒๕ ราย

ฐานข้อมูลสุนัข-แมว

ฐานข้อมูลสุนัข - แมว ปี ๒๕๖๖ ที่ได้รับวัคซีน

หมู่ที่	แมว			สุนัข			รวมทั้งหมด
	ผู้	เมีย	รวม	ผู้	เมีย	รวม	
๑	๙	๑๕	๒๔	๔๔	๑๗	๖๑	๘๕
๒	๑๑	๑๔	๒๕	๗๕	๖๓	๑๓๘	๑๖๓
๓	๗	๑๔	๒๑	๕๑	๒๓	๗๔	๙๕
๔	๔๑	๘๒	๑๒๓	๒๕๘	๒๑๖	๔๗๔	๕๙๗
๕	๑๕	๑๒	๒๗	๙	๑๕	๒๔	๕๑
๖	๕	๕	๑๐	๒๑	๒๖	๔๗	๕๗
๗	๔๖	๔๒	๘๘	๙๖	๗๘	๑๗๔	๒๖๒
๘	๑๘	๑๒	๓๐	๖๘	๒๔	๙๒	๑๒๒
๙	๑๕	๒๒	๓๗	๗๐	๕๑	๑๒๑	๑๕๘
๑๐	๑๑	๘	๑๙	๒๗	๒๖	๕๓	๗๒
๑๑	๒๑	๒๗	๔๘	๑๐	๑๘	๒๘	๗๖

บัญชีทะเบียนประวัติถนน

หน่วยงาน องค์การบริหารส่วนตำบลบ้านปรก

อำเภอ เมืองสมุทรสงคราม

จังหวัด สมุทรสงคราม

ลำดับ	รหัสสายทาง	ชื่อสายทาง	ระยะทาง (กม.)	ผิวจราจร		ไหล่ทาง/ทางเท้า กว้าง (ม.)		เขตทางกว้าง (ม.)	สถานะการ ลงทะเบียน	ลงทะเบียนเมื่อ วัน/เดือน/ปี	ผู้บันทึกข้อมูล	หมายเหตุ
				ประเภท	กว้าง (ม.)	ซ้ายทาง	ขวาทาง					
๑	สส.ถ.-๐๒๗-๐๐๑	สายซอยบ้านปรกสายแหลมแค-บ้านถัด) ม.๑,ม.๒,ม.๓	๐+๙๕๐	ลาดยาง	๕.๐๐	๐.๕๐	๐.๕๐	๖.๐๐	ลงทะเบียนแล้ว	๑ มี.ย. ๖๐	อลงกต เวชการ	
๒	สส.ถ.-๐๒๗-๐๐๒	สายซอยเหืองบขม-บ้านสามแยกโรงจรม. ม.๑๑	๒+๔๒๓	ท.ส.ล. ลาดยาง	๕.๐๐-๖.๐๐	๐.๕๐	๐.๕๐	๕.๐๐-๗.๐๐	ลงทะเบียนแล้ว	๑ มี.ย. ๖๐	อลงกต เวชการ	
๓	สส.ถ.-๐๒๗-๐๐๓	สายซอยชีวาภย์-วัดจันทร์เจริญสุข ม.๖,ม.๗,ม.๘,ม.๙,ม.๑๐	๒+๔๐๑	ลาดยาง	๖.๐๐			๗.๐๐	ลงทะเบียนแล้ว	๑ มี.ย. ๖๐	อลงกต เวชการ	
๔	สส.ถ.-๐๒๗-๐๐๔	สายซอยบ้านปรกสายซอยบ้านโคกพิง-สวนดอกไม้ ม.๑๑	๑+๓๗๑	ค.ส.ล. ลาดยาง	๔.๐๐-๔.๕๐	๐.๕๐	๐.๕๐	๕.๕๐-๖.๐๐	ลงทะเบียนแล้ว	๑๔ ก.ค. ๖๓	อลงกต เวชการ	
๕	สส.ถ.-๐๒๗-๐๐๕	สายซอยชีวาภย์-ศาลอู่เม้า(แยกซอยบ้านปรก)ม.๗,ม.๘	๑+๖๘๐	ลาดยาง	๕.๐๐			๖.๐๐	ลงทะเบียนแล้ว	๑๔ ก.ค. ๖๓	อลงกต เวชการ	
๖	สส.ถ.-๐๒๗-๐๐๖	สายซอยบ้านปรก๔๕(ซอยเสมทอง) ม.๖	๐+๐๘๗	ค.ส.ล.	๔.๕๐			๔.๕๐	ลงทะเบียนแล้ว	๑๔ ก.ค. ๖๓	อลงกต เวชการ	
๗	สส.ถ.-๐๒๗-๐๐๗	สายถนนหลักวัดของลม ม.๖	๐+๑๒๐	ค.ส.ล.	๔.๐๐	๐.๕๐	๐.๕๐	๕.๐๐	ลงทะเบียนแล้ว	๑๔ ก.ค. ๖๓	อลงกต เวชการ	
๘	สส.ถ.-๐๒๗-๐๐๘	สายซอยบ้านปรก๔๖/๑(ซอยบ้านพิงใต้) ม.๖	๐+๐๗๕	ลาดยาง	๔.๐๐			๔.๐๐	ลงทะเบียนแล้ว	๑๔ ก.ค. ๖๓	อลงกต เวชการ	
๙	สส.ถ.-๐๒๗-๐๐๙	สายซอยบ้านปรก๔๖(ซอยขาวลิ) ม.๖	๐+๖๖๐	ลาดยาง	๔.๐๐			๔.๐๐-๔.๕๐	ลงทะเบียนแล้ว	๑๔ ก.ค. ๖๓	อลงกต เวชการ	
๑๐	สส.ถ.-๐๒๗-๐๑๐	สายซอยบ้านปรก๖๖(ซอยคุ้มสมทวน) ม.๘	๐+๘๘๗	ค.ส.ล.	๕.๐๐	๐.๕๐	๐.๕๐	๕.๐๐	ลงทะเบียนแล้ว	๑๔ ก.ค. ๖๓	อลงกต เวชการ	
๑๑	สส.ถ.-๐๒๗-๐๑๑	สายซอยบ้านปรก๗๗(ซอยราชพฤกษ์) ม.๖	๐+๑๖๐	ลาดยาง	๕.๐๐			๕.๐๐	ลงทะเบียนแล้ว	๑๔ ก.ค. ๖๓	อลงกต เวชการ	
๑๒	สส.ถ.-๐๒๗-๐๑๒	สายซอยหมู่ ๘ เขื่อน หมู่ ๗	๐+๕๙๐	ลาดยาง	๕.๐๐			๕.๐๐	ลงทะเบียนแล้ว	๒๓ มี.ย. ๖๔	อลงกต เวชการ	
๑๓	สส.ถ.-๐๒๗-๐๑๓	สายซอยบ้านปรก๓ ม.๑	๐+๑๖๘	ลาดยาง	๕.๐๐			๕.๐๐	ลงทะเบียนแล้ว	๒๓ มี.ย. ๖๔	อลงกต เวชการ	
๑๔	สส.ถ.-๐๒๗-๐๑๔	สายซอยอุสินดี ม.๑	๐+๑๖๗	ลาดยาง	๕.๐๐			๕.๐๐	ลงทะเบียนแล้ว	๒๓ มี.ย. ๖๔	อลงกต เวชการ	
๑๕	สส.ถ.-๐๒๗-๐๑๕	สายซอยบ้านปรก๑/๑(ซอยแม่กลองสิงห์ชัย)ม.๑	๐+๑๑๐	ลาดยาง	๓.๕๐			๓.๕๐	ลงทะเบียนแล้ว	๒๓ มี.ย. ๖๔	อลงกต เวชการ	
๑๖	สส.ถ.-๐๒๗-๐๑๖	สายซอยบ้านปรก๑/๖(ซอยบ้านทอง)ม.๑	๐+๐๖๐	ลาดยาง	๓.๐๐			๓.๐๐	ลงทะเบียนแล้ว	๒๓ มี.ย. ๖๔	อลงกต เวชการ	
๑๗	สส.ถ.-๐๒๗-๐๑๗	สายซอยบ้านปรก๑๑(ซอยไผ่๒๐) ม.๑	๐+๓๖๗	ลาดยาง	๕.๐๐			๕.๐๐	ลงทะเบียนแล้ว	๒๓ มี.ย. ๖๔	อลงกต เวชการ	
๑๘	สส.ถ.-๐๒๗-๐๑๘	สายซอยบ้านปรก๒๓(ซอยสุชาติ) ม.๑	๐+๑๕๕	ลาดยาง	๕.๐๐			๕.๐๐	ลงทะเบียนแล้ว	๒๓ มี.ย. ๖๔	อลงกต เวชการ	
๑๙	สส.ถ.-๐๒๗-๐๑๙	สายซอยบ้านปรก๑๓(ซอยวันดีวัฒนา)	๐+๕๒๐	ค.ส.ล.	๖.๐๐			๖.๐๐	ลงทะเบียนแล้ว	๒๓ มี.ย. ๖๔	อลงกต เวชการ	

### บัญชีทะเบียนประวัติถนน

หน่วยงาน องค์การบริหารส่วนตำบลบ้านปรก

อำเภอ เมืองสมุทรสงคราม

จังหวัด

สมุทรสงคราม

ลำดับ	รหัสสายทาง	ชื่อสายทาง	ระยะทาง (กม.)	ผิวจราจร		ไหล่ทาง/ทางเท้า กว้าง (ม.)		เขตทางกว้าง (ม.)	สถานะการ ลงทะเบียน	ลงทะเบียนเมื่อ วัน/เดือน/ปี	ผู้บันทึกข้อมูล	หมายเหตุ
				ประเภท	กว้าง (ม.)	ซ้ายทาง	ขวาทาง					
๒๐	สส.ถ.-๐๒๓-๐๒๐	สายขอยบ้านปรก๓๗/๑(เชื่อมทางหลวงชนบทสาย ๖๐๐๘)ม.๔	๐+๑๒๕	ลาดยาง	๕.๕๐			๕.๕๐	ลงทะเบียนแล้ว	๒๓ มี.ย. ๖๕	อลงกต เวชการ	
๒๑	สส.ถ.-๐๒๓-๐๒๑	สายหน้าศูนย์พัฒนาเด็กเล็กใต้วัด.วัดคู่สมามเงินทรม ๓	๐+๐๔๗	ค.ส.ถ.	๓.๕๐			๓.๕๐	ลงทะเบียนแล้ว	๒๓ มี.ย. ๖๕	อลงกต เวชการ	
๒๒	สส.ถ.-๐๒๓-๐๒๒	สายขอยบ้านปรก๓๘(ขอยแสนสุข) ม.๓	๐+๑๒๔	ลาดยาง	๕.๐๐			๕.๐๐	ลงทะเบียนแล้ว	๒๓ มี.ย. ๖๕	อลงกต เวชการ	
๒๓	สส.ถ.-๐๒๓-๐๒๓	สายขอยบ้านปรก๓๘/๒(ขอยบ้านตาโบ) ม.๓	๐+๑๒๔	ค.ส.ถ.	๕.๐๐	๐.๕๐	๐.๕๐	๖.๐๐	ลงทะเบียนแล้ว	๒๓ มี.ย. ๖๕	อลงกต เวชการ	
๒๔	สส.ถ.-๐๒๓-๐๒๔	สายขอยบ้านปรก๓๘/๓ ม.๔	๐+๑๕๐	ลาดยาง	๕.๐๐			๕.๐๐	ลงทะเบียนแล้ว	๒๓ มี.ย. ๖๕	อลงกต เวชการ	
๒๕	สส.ถ.-๐๒๓-๐๒๕	สายขอยบ้านปรก๓๘(ขอยบ้านหมู)ม.๑๑	๐+๑๘๗	ลาดยาง	๕.๐๐			๕.๐๐	ลงทะเบียนแล้ว	๒๓ มี.ย. ๖๕	อลงกต เวชการ	
๒๖	สส.ถ.-๐๒๓-๐๒๖	สายขอยบ้านปรก๓๘ ม.๑๑ (ขอยสวนไทย ๒/๑)	๐+๒๖๖	ลาดยาง	๕.๐๐			๕.๐๐	ลงทะเบียนแล้ว	๒๓ มี.ย. ๖๕	อลงกต เวชการ	
๒๗	สส.ถ.-๐๒๓-๐๒๗	สายขอยบ้านปรก๓๘(ขอยสวนไทย๓) ม.๑๑	๐+๔๘๒	ค.ส.ถ.	๕.๐๐	๕.๐๐		๕.๐๐	ลงทะเบียนแล้ว	๒๓ มี.ย. ๖๕	อลงกต เวชการ	
๒๘	สส.ถ.-๐๒๓-๐๒๘	สายขอยบ้านปรก๓๘(ขอยสวนไทย๑) ม.๑๑	๐+๑๖๘	ลาดยาง	๕.๐๐			๕.๐๐	ลงทะเบียนแล้ว	๒๓ มี.ย. ๖๕	อลงกต เวชการ	
๒๙	สส.ถ.-๐๒๓-๐๒๙	สายขอยบ้านปรก๓๘/๒(ขอยบ้านเอื้ออาทร) ม.๖	๐+๑๕๕	ค.ส.ถ.	๕.๐๐	๐.๗๐	๐.๗๐	๖.๔๐	ลงทะเบียนแล้ว	๒๓ มี.ย. ๖๕	อลงกต เวชการ	
๓๐	สส.ถ.-๐๒๓-๐๓๐	สายขอยทางเข้าโรงเรียนวัดช่องลม ม.๖	๐+๐๕๐	ลาดยาง	๕.๐๐			๖.๐๐	ลงทะเบียนแล้ว	๒๓ มี.ย. ๖๕	อลงกต เวชการ	
๓๑	สส.ถ.-๐๒๓-๐๓๑	สายขอยบ้านปรก ๓๗ (ขอยรวมใจพัฒนา ๑) ม.๔	๐+๒๕๕	ค.ส.ถ.	๕.๐๐			๕.๐๐	ลงทะเบียนแล้ว	๗ เม.ย. ๖๖	อลงกต เวชการ	
๓๒	สส.ถ.-๐๒๓-๐๓๒	สายขอยตรังใต้ถาวรวิสุทธิ หมู่ที่ ๕	๐+๑๗๕	หินคลุก	๕.๐๐			๖.๐๐	ลงทะเบียนแล้ว	๗ เม.ย. ๖๖	อลงกต เวชการ	
๓๓	สส.ถ.-๐๒๓-๐๓๓	สายขอยหน้า วัดจันทาราม	๐+๒๐๕	ลาดยาง	๕.๐๐			๕.๐๐	ลงทะเบียนแล้ว	๗ เม.ย. ๖๖	อลงกต เวชการ	
๓๔	สส.ถ.-๐๒๓-๐๓๔	สายขอยบ้านปรก ๓๘/๑ (ขอยหลังวัดไทรธรรม) ม.๑	๐+๒๓๘	ค.ส.ถ.	๓.๕๐			๓.๕๐	ลงทะเบียนแล้ว	๗ เม.ย. ๖๖	อลงกต เวชการ	
๓๕	สส.ถ.-๐๒๓-๐๓๕	สายขอยบ้านปรก ๓๙ (ขอยรวมใจพัฒนา ๒) ม.๔	๐+๗๐๗	ค.ส.ถ.	๕.๐๐			๕.๐๐	ลงทะเบียนแล้ว	๗ เม.ย. ๖๖	อลงกต เวชการ	
๓๖	สส.ถ.-๐๒๓-๐๓๖	สายขอยบ้านปรก ๕ (ขอยมิตรไทย) ม.๑	๐+๑๑๐	ลาดยาง	๕.๐๐			๕.๐๐	ลงทะเบียนแล้ว	๗ เม.ย. ๖๖	อลงกต เวชการ	
๓๗	สส.ถ.-๐๒๓-๐๓๗	สายขอยบ้านปรก ๒ (ขอยคลองวัดจวน) ม.๑	๐+๑๖๕	ค.ส.ถ.	๕.๐๐			๕.๐๐	ลงทะเบียนแล้ว	๗ เม.ย. ๖๖	อลงกต เวชการ	
๓๘	สส.ถ.-๐๒๓-๐๓๘	สายขอยบ้านปรก ๓๐ (ขอยหมู่บ้านโพธิ์จิตร) ม.๗	๐+๒๕๐	ลาดยาง	๕.๕๐			๕.๐๐	ลงทะเบียนแล้ว	๗ เม.ย. ๖๖	อลงกต เวชการ	

บัญชีทะเบียนประวัติถนน

หน่วยงาน องค์การบริหารส่วนตำบลบ้านปรก

อำเภอ

เมือง

จังหวัด

สมุทรสงคราม

ลำดับ	รหัสสายทาง	ชื่อสายทาง	ระยะทาง (กม.)	ผิวจราจร		ไหล่ทาง/ทางเท้า กว้าง (ม.)		เขตทางกว้าง (ม.)	สถานะการ ลงทะเบียน	ลงทะเบียนเมื่อ วัน/เดือน/ปี	ผู้บันทึกข้อมูล	หมายเหตุ
				ประเภท	กว้าง (ม.)	ซ้ายทาง	ขวาทาง					
๓๙	สส.๓-๐๒๙-๐๓๓	สายขอยบ้านปรก ๒๘ (ขอยบุญญานันต์) ม.๙,ม.๙	๐+๓๒๐	ค.ส.ส.	๓.๕๐			๔.๐๐	ลงทะเบียนแล้ว	๗ เม.ย. ๖๖	อลงกต เวชการ	
๔๐	สส.๓-๐๒๙-๐๔๐	สายขอยบ้านปรก ๗ (แยกขอยสวนดอกไม้) ม.๑	๐+๕๑๖	ค.ส.ส.	๔.๐๐-๕.๐๐			๕.๐๐	ลงทะเบียนแล้ว	๗ เม.ย. ๖๖	อลงกต เวชการ	
๔๑		สายขอยบ้านปรก4(ขอยกุหลาบพืด) ม.1	๐+๒๘๑	ค.ส.ส.-ลาดยาง	๔.๐๐			๖.๐๐	ยังไม่ได้ดำเนินการ		อลงกต เวชการ	
๔๒		สายขอยสวนดอกไม้ ม.1	๐+๓๗๙	ลาดยาง	๓.๐๐-๔.๐๐			๕.๐๐	ยังไม่ได้ดำเนินการ		อลงกต เวชการ	
๔๓		สายขอยบ้านปรก๑(ขอยหมู่บ้านวัฒนธรรม) ม.1	๐+๓๗๒	ค.ส.ส.	๖.๕๐			๗.๐๐	ยังไม่ได้ดำเนินการ		อลงกต เวชการ	
๔๔		สายขอยบ้านปรก12(แยกขอยบ้านเดิมสุขขอย1) ม.6	๐+๐๗๔	ลาดยาง	๕.๐๐			๕.๐๐	ยังไม่ได้ดำเนินการ		อลงกต เวชการ	
๔๕		สายขอยบ้านปรก12(แยกขอยบ้านเดิมสุขขอย1) ม.6	๐+๐๘๖	ลาดยาง	๔.๐๐-๕.๐๐			๕.๐๐	ยังไม่ได้ดำเนินการ		อลงกต เวชการ	
๔๖		สายขอยบ้านปรก8/1(ขอยแม่ประยูร) ม.7,ม.8	๐+๑๔๐	ลาดยาง	๔.๐๐			๕.๐๐	ยังไม่ได้ดำเนินการ		อลงกต เวชการ	
๔๗		สายขอยบ้านปรก12(ขอยเดิมสุข) ม.6,ม.9	๒+๙๕๗	ลาดยาง	๕.๐๐-๖.๐๐			๕.๐๐	ยังไม่ได้ดำเนินการ		อลงกต เวชการ	
๔๘		สายขอยบ้านปรก22/2(ขอยบ้านผู้ใหญ่) ม.9	๐+๐๖๐	ลาดยาง	๓.๐๐			๔.๐๐	ยังไม่ได้ดำเนินการ		อลงกต เวชการ	
๔๙		สายขอยบ้านปรก20(ขอยมนตรี5) ม.10	๐+๗๐๐	ค.ส.ส.	๖.๐๐-๘.๐๐			๘.๐๐	ยังไม่ได้ดำเนินการ		อลงกต เวชการ	
๕๐		สายขอยบ้านปรก24(ขอยวัดแก้วฟ้า) ม.10	๐+๕๑๕	ลาดยาง	๕.๐๐			๖.๐๐	ยังไม่ได้ดำเนินการ		อลงกต เวชการ	
๕๑		สายขอยบ้านปรก18(ขอยแคว้ง) ม.10	๑+๐๓๗	ค.ส.ส.	๕.๐๐			๖.๐๐	ยังไม่ได้ดำเนินการ		อลงกต เวชการ	
๕๒		สายขอยข้างโรงเรียนวัดโรงธรรม	๐+๐๘๐	ลาดยาง	๔.๐๐				ยังไม่ได้ดำเนินการ		อลงกต เวชการ	
๕๓		สายขอยบ้านปรก14(ขอยเทพนิมิตร) ม.9	๐+๑๖๕	ลาดยาง	๕.๕๐-๕.๘๐				ยังไม่ได้ดำเนินการ		อลงกต เวชการ	
๕๔		สายขอยบ้านปรก16(ขอยแสง) ม.9	๐+๑๗๐	ค.ส.ส.	๗.๐๐				ยังไม่ได้ดำเนินการ		อลงกต เวชการ	
๕๕		สายขอยตาเป้ง ม.1	๐+๕๓๓	ลาดยาง-หินคลุก	๔.๕๐				ยังไม่ได้ดำเนินการ		อลงกต เวชการ	
๕๖		สายขอยข้างบ้านยี่ไขตีพัฒนา อีรณนาเจริญรังค์ ม.2	๐+๓๓๔	ลาดยาง	๔.๕๐				ยังไม่ได้ดำเนินการ		อลงกต เวชการ	

จุดติดตั้งสัญญาณไฟกระพริบ



ข้อมูลลำโพงกระจายเสียงแบบไร้สาย จำนวน ๓๐ จุด

หมู่ที่ ๑

๑. บ้านปรกชอย ๓ (ชอยลัดจวน ๑)
๒. บ้านปรกชอย ๗ (ชอยสวนดอกไม้)
๓. บ้านปรกชอย ๑๓ (ชอยวันดีพัฒนา)
๔. บ้านปรกชอย ๒ (ชอยลัดจวน ๒)

หมู่ที่ ๒

๕. บ้านปรกชอย ๙ (ชอยแหลมเตย-ปากลัด)
๖. บ้านปรกชอย ๗ (ชอยสวนดอกไม้)

หมู่ที่ ๓

๗. บ้านปรกชอย ๓๑/๑ (ชอยพีเล็ก)
๘. บ้านปรกชอย ๓๑ (ชอยแสนสุข)
๙. หน้าสถานีอนามัยบ้านปรก

หมู่ที่ ๔

๑๐. สามแยกควัวไธ
๑๑. สามแยกไปวัดพักตราราม-ไปคลองเขิน
๑๒. หน้าสถานีอนามัยบ้านปรก

หมู่ที่ ๕

๑๓. บริเวณปากทางเข้าโรงเรียนวัดโรงธรรม
๑๔. บริเวณถึงน้ำหมู่ที่ ๕

หมู่ที่ ๖

๑๕. บริเวณหน้าที่ทำการ อบต.บ้านปรก
๑๖. ชอยบ้านปรก ๘ (ชอยซ้ชวาล-ศาลาอากง)
๑๗. ชอยบ้านปรก ๑๒ (บริเวณสี่แยกเต็มสุขชอย ๑)
๑๘. ชอยบ้านปรก ๔๑ บริเวณปากทางเข้าบ้านเอื้ออาทร

หมู่ที่ ๗

๑๙. ชอยบ้านปรก ๘ (บริเวณสามแยกไปศาลาอากง - อาม้า)
๒๐. ชอยบ้านปรก ๓๐ (บริเวณสามแยกเข้าหมู่บ้านไพจิตร)

หมู่ที่ ๘

๒๑. บ้านปรกชอย ๒๒ (บริเวณบ้านคลองละครหมู่ที่ ๙)
๒๒. บ้านปรกชอย ๒๖ (บริเวณหน้าบ้านผู้ใหญ่ดวงตา)
๒๓. บ้านปรกชอย ๒๒ (บริเวณหน้าบ้านนายสรายุทธ ภูวิจิตร)

**หมู่ที่ ๙**

๒๔. บ้านปรกชอย ๑๒ (บริเวณปากชอยบ้านเต็มสุขชอย ๖)

**หมู่ที่ ๑๐**

๒๕.๑ บ้านปรกชอย ๒๔ (บริเวณหน้าอุ่มรถในวัดแก้วฟ้า)

๒๕.๒ บ้านปรกชอย ๒๔ (บริเวณหน้าบ้านเลขที่ ๒๖ วัดแก้วฟ้า)

๒๖. บ้านปรกชอย ๒๒ (บริเวณสี่แยกโรงเรียนวันจันทร์เจริญสุข)

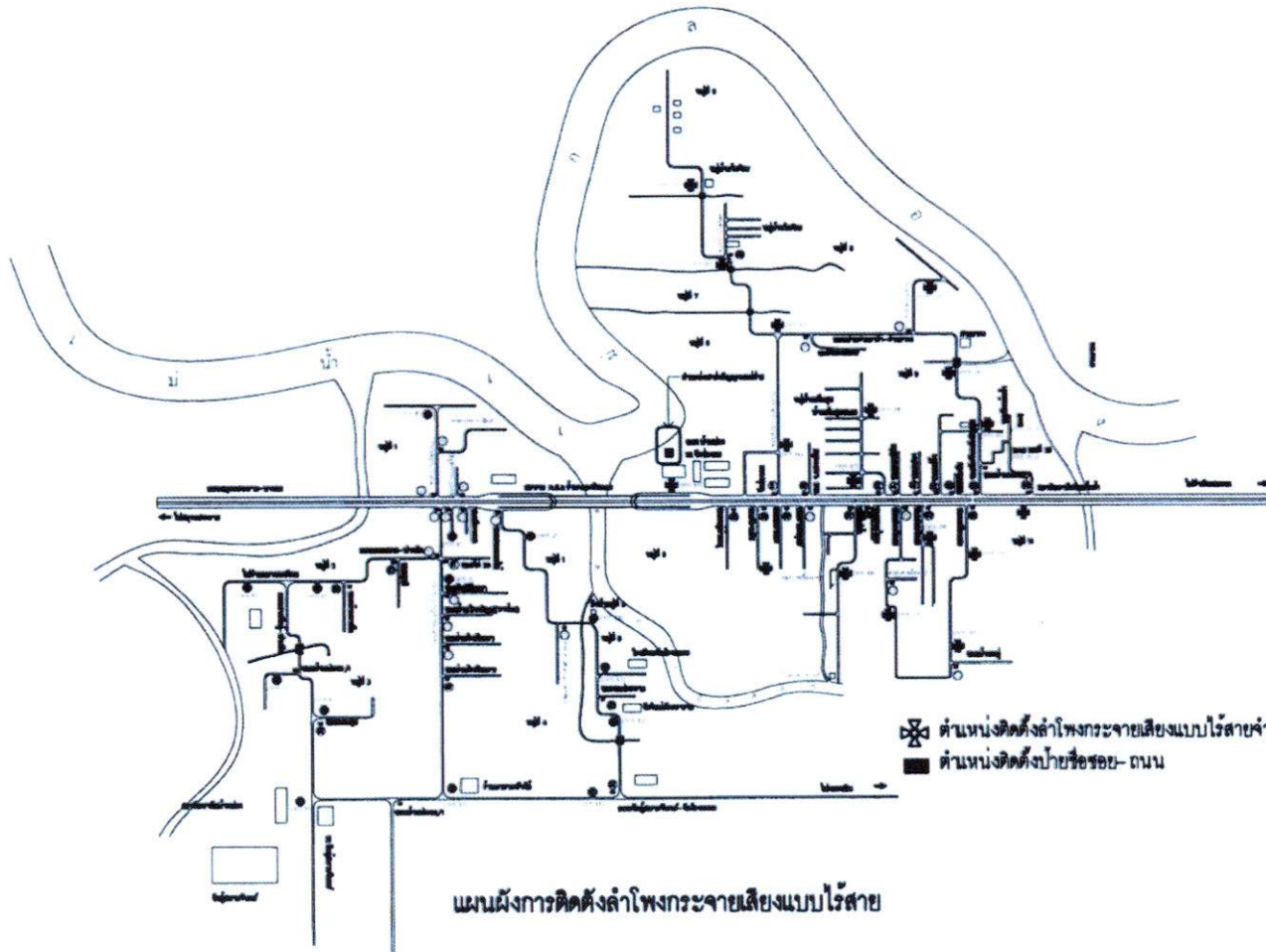
**หมู่ที่ ๑๑**

๒๗. บ้านปรกชอย ๔๕ (บริเวณทางโค้งเข้ากนกรัตน์)

๒๘. บ้านปรกชอย ๔๗ (บริเวณสามแยกเข้าหมู่บ้านเต็มสุข ๒)

๒๙. บ้านปรกชอย ๔๙ (บริเวณสามแยกเข้าบ้านหมู่)

๓๐. บ้านปรกชอย ๔๙ (บริเวณหน้าร้านค้ากลางชอยเหลือบชม)

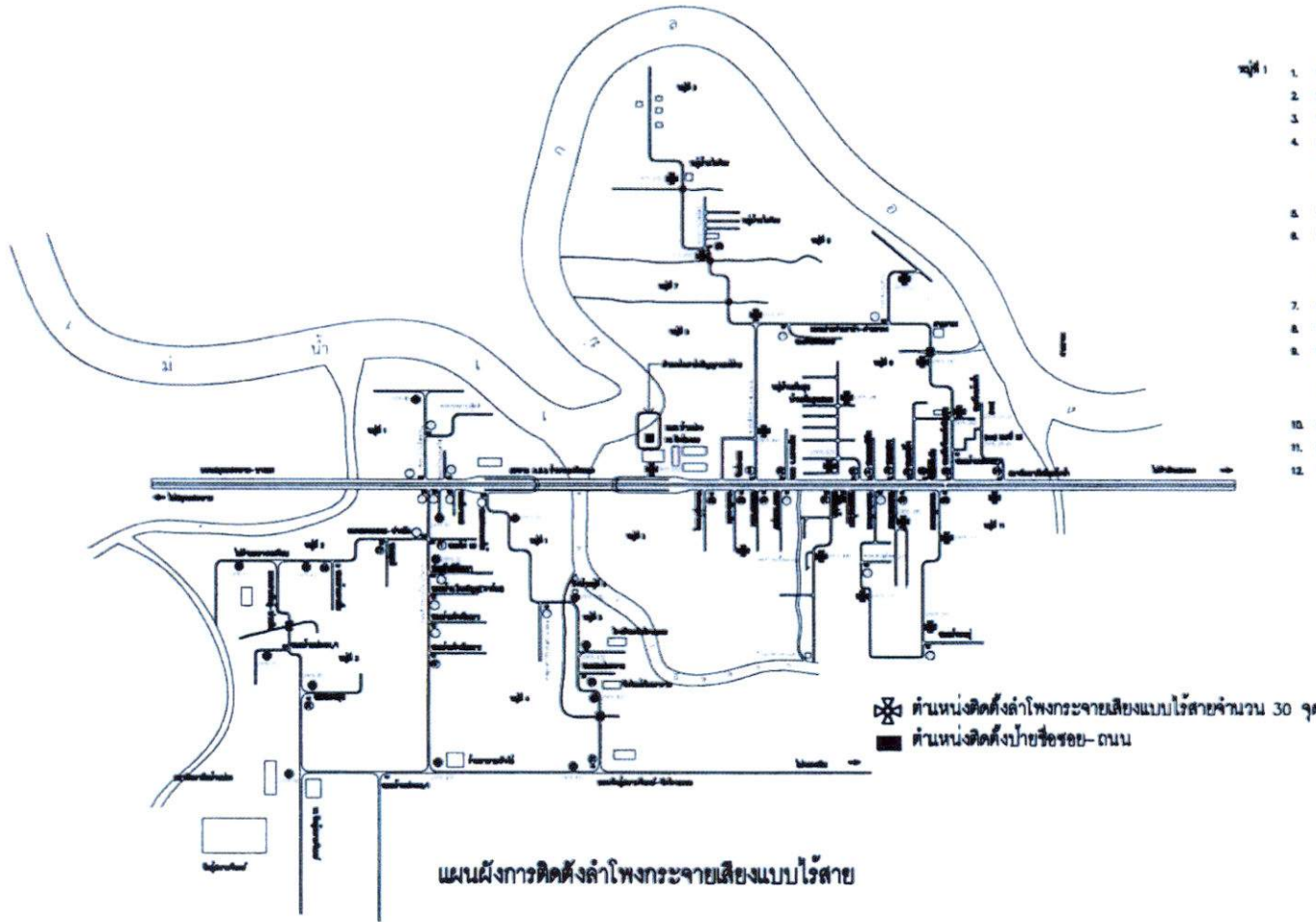


แผนผังการติดตั้งลำโพงกระจายเสียงแบบไร้สาย

รายการประกอบแบบตำแหน่งเสียงตามสาย

- | สัญลักษณ์ประกอบแบบ | จุดที่ ๑                               |
|--------------------|--|
| จุดที่ 1           | 1. ตำแหน่ง ๑ (๒๐-๑) ติดผนัง 1          |
| จุดที่ 2           | 2. ตำแหน่ง ๒ (๒๐-๑๐๐-๑๐๐) ติดผนัง 2    |
| จุดที่ 3           | 3. ตำแหน่ง ๓ (๒๐-๑๐๐-๑๐๐) ติดผนัง 3    |
| จุดที่ 4           | 4. ตำแหน่ง ๔ (๒๐-๑๐๐-๑๐๐) ติดผนัง 4    |
| จุดที่ 5           | 5. ตำแหน่ง ๕ (๒๐-๑๐๐-๑๐๐) ติดผนัง 5    |
| จุดที่ 6           | 6. ตำแหน่ง ๖ (๒๐-๑๐๐-๑๐๐) ติดผนัง 6    |
| จุดที่ 7           | 7. ตำแหน่ง ๗ (๒๐-๑๐๐-๑๐๐) ติดผนัง 7    |
| จุดที่ 8           | 8. ตำแหน่ง ๘ (๒๐-๑๐๐-๑๐๐) ติดผนัง 8    |
| จุดที่ 9           | 9. ตำแหน่ง ๙ (๒๐-๑๐๐-๑๐๐) ติดผนัง 9    |
| จุดที่ 10          | 10. ตำแหน่ง ๑๐ (๒๐-๑๐๐-๑๐๐) ติดผนัง 10 |
| จุดที่ 11          | 11. ตำแหน่ง ๑๑ (๒๐-๑๐๐-๑๐๐) ติดผนัง 11 |
| จุดที่ 12          | 12. ตำแหน่ง ๑๒ (๒๐-๑๐๐-๑๐๐) ติดผนัง 12 |
| จุดที่ 13          | 13. ตำแหน่ง ๑๓ (๒๐-๑๐๐-๑๐๐) ติดผนัง 13 |
| จุดที่ 14          | 14. ตำแหน่ง ๑๔ (๒๐-๑๐๐-๑๐๐) ติดผนัง 14 |
| จุดที่ 15          | 15. ตำแหน่ง ๑๕ (๒๐-๑๐๐-๑๐๐) ติดผนัง 15 |
| จุดที่ 16          | 16. ตำแหน่ง ๑๖ (๒๐-๑๐๐-๑๐๐) ติดผนัง 16 |
| จุดที่ 17          | 17. ตำแหน่ง ๑๗ (๒๐-๑๐๐-๑๐๐) ติดผนัง 17 |
| จุดที่ 18          | 18. ตำแหน่ง ๑๘ (๒๐-๑๐๐-๑๐๐) ติดผนัง 18 |
| จุดที่ 19          | 19. ตำแหน่ง ๑๙ (๒๐-๑๐๐-๑๐๐) ติดผนัง 19 |
| จุดที่ 20          | 20. ตำแหน่ง ๒๐ (๒๐-๑๐๐-๑๐๐) ติดผนัง 20 |
| จุดที่ 21          | 21. ตำแหน่ง ๒๑ (๒๐-๑๐๐-๑๐๐) ติดผนัง 21 |
| จุดที่ 22          | 22. ตำแหน่ง ๒๒ (๒๐-๑๐๐-๑๐๐) ติดผนัง 22 |
| จุดที่ 23          | 23. ตำแหน่ง ๒๓ (๒๐-๑๐๐-๑๐๐) ติดผนัง 23 |
| จุดที่ 24          | 24. ตำแหน่ง ๒๔ (๒๐-๑๐๐-๑๐๐) ติดผนัง 24 |
| จุดที่ 25          | 25. ตำแหน่ง ๒๕ (๒๐-๑๐๐-๑๐๐) ติดผนัง 25 |
| จุดที่ 26          | 26. ตำแหน่ง ๒๖ (๒๐-๑๐๐-๑๐๐) ติดผนัง 26 |
| จุดที่ 27          | 27. ตำแหน่ง ๒๗ (๒๐-๑๐๐-๑๐๐) ติดผนัง 27 |
| จุดที่ 28          | 28. ตำแหน่ง ๒๘ (๒๐-๑๐๐-๑๐๐) ติดผนัง 28 |
| จุดที่ 29          | 29. ตำแหน่ง ๒๙ (๒๐-๑๐๐-๑๐๐) ติดผนัง 29 |
| จุดที่ 30          | 30. ตำแหน่ง ๓๐ (๒๐-๑๐๐-๑๐๐) ติดผนัง 30 |

# รายการประกอบแบบตำแหน่งเสียงตามสาย



## สัญลักษณ์ประกอบแบบ

- |           |  |            |  |
|-----------|--|------------|--|
| หมู่ที่ 1 | 1. บ้านปรกทอง 3 (005-1) ซอยัดจวน 1                 | หมู่ที่ 5  | 13. บริเวณท่าอากาศยานดอนเมือง (482-57-005-13)                            |
|           | 2. บ้านปรกทอง 7 (005-2) ซอยสวนดอกไม้               |            | 14. บริเวณวังมฤต 5 (482-57-005-14)                                       |
|           | 3. บ้านปรกทอง 13 (005-3) ซอยวิเศษพัฒนา             | หมู่ที่ 6  | 15. บริเวณหน้าวัดท่าทอง เขต บ้านปรก (482-57-005-15)                      |
|           | 4. บ้านปรกทอง 2 (005-4) ซอยัดจวน 2                 |            | 16. ซอยบ้านปรก 8 (482-57-005-16) ซอยศรีวิชัย-ศาลาขาว                     |
| หมู่ที่ 2 | 5. บ้านปรกทอง 9 (482-57-005-5) ซอยพหลโยธิน-ป่าสัก  |            | 17. ซอยบ้านปรก 2 (482-57-005-17) บริเวณสวนสมเด็จพระนางเจ้าสิริกิติ์      |
|           | 6. บ้านปรกทอง 7 (005-2) ซอยสวนดอกไม้               |            | 18. ซอยบ้านปรก 41 (482-57-005-18) บริเวณท่าอากาศยานบ้านดอนเมือง          |
| หมู่ที่ 3 | 7. บ้านปรกทอง 31/1 (482-57-005-7) ซอยสีดก          | หมู่ที่ 7  | 19. ซอยบ้านปรก 8 (482-57-005-19) บริเวณสวนสมเด็จพระนางเจ้าสิริกิติ์      |
|           | 8. บ้านปรกทอง 31 (482-57-005-8) ซอยสวนสุพรรณ       |            | 20. ซอยบ้านปรก 30 (482-57-005-20) บริเวณสวนสมเด็จพระนางเจ้าสิริกิติ์     |
|           | 9. ถนนสายวิเศษพัฒนาบ้านปรก (482-57-005-9)          | หมู่ที่ 8  | 21. บ้านปรกทอง 22 (482-57-005-21) บริเวณสวนสมเด็จพระนางเจ้าสิริกิติ์     |
| หมู่ที่ 4 | 10. สวนสมเด็จพระเจ้าอยู่หัว (482-57-005-10)        |            | 22. บ้านปรกทอง 28 (482-57-005-22) บริเวณสวนสมเด็จพระนางเจ้าสิริกิติ์     |
|           | 11. สวนสมเด็จพระเจ้าอยู่หัว-ป่าสัก (482-57-005-11) |            | 23. บ้านปรกทอง 22 (482-57-005-23) บริเวณสวนสมเด็จพระนางเจ้าสิริกิติ์     |
|           | 12. ถนนสายวิเศษพัฒนาบ้านปรก (482-57-005-12)        | หมู่ที่ 9  | 24. บ้านปรกทอง 12 (482-57-005-24) บริเวณสวนสมเด็จพระนางเจ้าสิริกิติ์     |
|           |  | หมู่ที่ 10 | 25.1. บ้านปรกทอง 24 (482-57-005-25-1) บริเวณสวนสมเด็จพระนางเจ้าสิริกิติ์ |
|           |  |            | 25.2. บ้านปรกทอง 24 (482-57-005-25-2) บริเวณสวนสมเด็จพระนางเจ้าสิริกิติ์ |
|           |  |            | 26. บ้านปรกทอง 22 (482-57-005-26) บริเวณสวนสมเด็จพระนางเจ้าสิริกิติ์     |
|           |  | หมู่ที่ 11 | 27. บ้านปรกทอง 45 (482-57-005-27) บริเวณสวนสมเด็จพระนางเจ้าสิริกิติ์     |
|           |  |            | 28. บ้านปรกทอง 47 (482-57-005-28) บริเวณสวนสมเด็จพระนางเจ้าสิริกิติ์     |
|           |  |            | 29. บ้านปรกทอง 49 (482-57-005-29) บริเวณสวนสมเด็จพระนางเจ้าสิริกิติ์     |
|           |  |            | 30. บ้านปรกทอง 40 (482-57-005-30) บริเวณสวนสมเด็จพระนางเจ้าสิริกิติ์     |

### ข้อมูลกล้อง (CCTV) จำนวน ๑๘ จุด

- จุดที่ ๑ บริเวณปากซอยบ้านปรก ๒๔ (ซอยเข้าวัดแก้วฟ้า) จำนวน ๒ ตัว
- จุดที่ ๒ บริเวณทางกลับรถหน้าร้านหมุมนาวฝั่งขาเข้า จำนวน ๑ ตัว
- จุดที่ ๓ บริเวณหน้าปั้มน้ำมันเชล จำนวน ๑ ตัว
- จุดที่ ๔ บริเวณปากซอยบ้านปรก ๑๒ ทางเข้าหมู่บ้านเต็มสุข จำนวน ๑ ตัว
- จุดที่ ๕ บริเวณหน้า ๗-๑๑ สาขาบ้านปรก ๘ จำนวน ๒ ตัว
- จุดที่ ๖ บริเวณสะพานลอยหน้าวัดช่องลมฝั่งขาเข้า จำนวน ๒ ตัว
- จุดที่ ๗ บริเวณสะพานลอยหน้าวัดช่องลมฝั่งขาออก จำนวน ๒ ตัว
- จุดที่ ๘ บริเวณจุดกลับรถใต้สะพานคลองผีหลอกหน้าร้านอาหารน้ำทิพย์ จำนวน ๑ ตัว
- จุดที่ ๙ บริเวณปากซอยบ้านปรกซอย ๑ จำนวน ๑ ตัว
- จุดที่ ๑๐ บริเวณสามแยกข้ามสะพานางตะเคียน-สะพานเขื่อน หมู่ ๒ จำนวน ๑ ตัว
- จุดที่ ๑๑ บริเวณสามแยกครัวโอ้ จำนวน ๑ ตัว
- จุดที่ ๑๒ บริเวณสามแยกครัวโอ้ จำนวน ๒ ตัว
- จุดที่ ๑๓ บริเวณปากซอยบ้านปรก ๒๑ สามแยกเข้าวัดพริกตราราม จำนวน ๑ ตัว
- จุดที่ ๑๔ บริเวณปากซอยบ้านเสี้ยเบ้มี จำนวน ๑ ตัว
- จุดที่ ๑๕ บริเวณสามแยกไปศาลากลาง-ศาลอำมา จำนวน ๒ ตัว
- จุดที่ ๑๖ บริเวณปากซอยบ้านปรกซอย ๑๐ เข้าหมู่บ้านไพจิตร) จำนวน ๑ ตัว
- จุดที่ ๑๗ บริเวณปากซอยเข้าโรงเรียนวัดจันทร์เจริญสุข จำนวน ๒ ตัว
- จุดที่ ๑๘ บริเวณปากซอยบ้านปรก ๑๘ (ซอยแช่ตั้ง) จำนวน ๑ ตัว

## รายการประกอบแบบตำแหน่งติดตั้งกล้อง (CCTV)

- จุดที่ 1 บริเวณปากซอยบ้านปรก 24 (ซอยเข้าวัดแก้วฟ้า) จำนวน 2 ตัว ละติจูด 13.414025° เหนือ ลองจิจูด 99.968747° ตะวันออก
- จุดที่ 2 บริเวณทางกลับรถหน้าร้านหมูมะนาวฝั่งขาเข้าจำนวน 1 ตัว พิกัดละติจูด 13.415755° เหนือ ลองจิจูด 99.970800° ตะวันออก
- จุดที่ 3 บริเวณหน้าปั้มน้ำมันเชลจำนวน 1 ตัว พิกัดละติจูด 13.418230° เหนือ ลองจิจูด 99.974872° ตะวันออก
- จุดที่ 4 บริเวณปากซอยบ้านปรก 12 ทางเข้าหมู่บ้านเต็มสุขจำนวน 1 ตัว พิกัดละติจูด 13.418047° เหนือ ลองจิจูด 99.976600° ตะวันออก
- จุดที่ 5 บริเวณหน้า 7-11 สาขาบ้านปรก 8 จำนวน 2 ตัว พิกัด ละติจูด 13.419386° เหนือ ลองจิจูด 99.979111° ตะวันออก
- จุดที่ 6 บริเวณสะพานลอยหน้าวัดช่องลมฝั่งขาเข้า จำนวน 2 ตัว พิกัด ละติจูด 13.420755° เหนือ ลองจิจูด 99.981455° ตะวันออก
- จุดที่ 7 บริเวณสะพานลอยหน้าวัดช่องลมฝั่งขาออก จำนวน 2 ตัว พิกัด ละติจูด 13.420525° เหนือ ลองจิจูด 99.981738° ตะวันออก
- จุดที่ 8 บริเวณจุดกลับรถใต้สะพานคลองผีหลอกหน้าร้านอาหารน้ำทิพย์ จำนวน 1 ตัว พิกัด ละติจูด 13.422447° เหนือ ลองจิจูด 99.984819° ตะวันออก
- จุดที่ 9 บริเวณปากซอยบ้านปรกซอย 1 จำนวน 1 ตัว พิกัด ละติจูด 13.422494° เหนือ ลองจิจูด 99.987963° ตะวันออก
- จุดที่ 10 บริเวณสามแยกข้ามสะพานนางตะเคียน-สะพานเขื่อนหมู่นวน 1 ตัว พิกัดละติจูด 13.429561° เหนือ ลองจิจูด 99.998227° ตะวันออก
- จุดที่ 11 บริเวณสามแยกครัวโอ้จำนวน 1 ตัว พิกัด ละติจูด 13.434222° เหนือ ลองจิจูด 99.990550° ตะวันออก
- จุดที่ 12 บริเวณสามแยกครัวโอ้จำนวน 2 ตัว พิกัดละติจูด 13.433813° เหนือ ลองจิจูด 99.988333° ตะวันออก
- จุดที่ 13 บริเวณปากซอยบ้านปรก 21 สามแยกเข้าวัดพริกตรารามจำนวน 1 ตัว พิกัด ละติจูด 13.433266° เหนือ ลองจิจูด 99.984111° ตะวันออก
- จุดที่ 14 บริเวณปากซอยบ้านเขียบ่ิมจำนวน 1 ตัว พิกัดละติจูด 13.414736° เหนือ ลองจิจูด 99.980519° ตะวันออก
- จุดที่ 15 บริเวณสามแยกไปศาลากลาง-ศาลอาญา จำนวน 2 ตัว พิกัด ละติจูด 13.413133° เหนือ ลองจิจูด 99.980238° ตะวันออกและละติจูด 13.412994° เหนือ ลองจิจูด 99.980358° ตะวันออก
- จุดที่ 16 บริเวณปากซอยบ้านปรกซอย 10 (เข้าหมู่บ้านไพจิตร) จำนวน 1 ตัว พิกัด ละติจูด 13.406927° เหนือ ลองจิจูด 99.983063° ตะวันออก
- จุดที่ 17 บริเวณปากซอยเข้าโรงเรียนวัดจันทร์เจริญสุข จำนวน 2 ตัว พิกัด ละติจูด 13.417533° เหนือ ลองจิจูด 99.974097° ตะวันออก
- จุดที่ 18 บริเวณปากซอยบ้านปรก 8 (ซอยแช่ตั้ง) จำนวน 1 ตัว พิกัด ละติจูด 13.417533° เหนือ ลองจิจูด 99.974097° ตะวันออก



ข้อมูลกระจกส่องโค้งพื้นที่ตำบลบ้านปรก จำนวน ๔๐ จุด

หมู่ที่ ๑

๑. บริเวณสามแยกซอยบ้านปรก ๒ แยกขวาซอยบ้านปรก ๔ กม.ที่ ๐+๐๗๗
๒. บริเวณโค้งซอยบ้านปรก ๔ (ซอยกุหลาบฟุ้ง) กม.ที่ ๐+๐๙๑
๓. บริเวณตรงข้ามปากซอยบ้านปรก ๒๗ (ซอยสุขดี) กม.ที่ ๐+๑๐๙
๔. บริเวณสามแยกซอยบ้านปรก ๑๑ (ซอยไผ่ ๒๐) กม.ที่ ๐+๐๕๙
๕. บริเวณตรงข้ามปากซอยบ้านปรก ๑๓ (ซอยหมู่บ้านมนตรี) กม.ที่ ๐+๖๑๒
๖. บริเวณโค้งแรก ซอยบ้านปรก ๒๙ (ซอยตาเบิ้ม) กม.ที่ ๐+๐๔๙

หมู่ที่ ๒

๗. บริเวณ โค้งหน้าร้านกินเหล้าชมกระซัง ซอยบ้านปรก ๙ กม.ที่ ๐+๔๕๒
๘. บริเวณโค้งเชิงสะพานข้ามลำกระโดงสาธารณประโยชน์ ซอยบ้านปรก ๙ กม.ที่ ๐+๖๑๖
๙. บริเวณสามแยกข้างบ้านนายโชติพัฒน์ ซอยบ้านปรก ๙ กม.ที่ ๐+๗๓๔

หมู่ที่ ๔

๑๐. บริเวณตรงข้ามปากซอยบ้านนายบุญเลิศ เกื่อนวิถี ซอยบ้านปรก ๑๕ กม.ที่ ๐+๓๗๖
๑๑. บริเวณโค้งที่ ๑ ซอยบ้านปรก ๑๙ กม.ที่ ๐+๒๒๗
๑๒. บริเวณโค้งที่ ๒ ซอยบ้านปรก ๑๙ กม.ที่ ๐+๒๖๗
๑๓. บริเวณโค้งที่ ๓ ซอยบ้านปรก ๑๙ กม.ที่ ๐+๕๒๙
๑๔. บริเวณสามแยกโค้งด้านในสุด ซอยบ้านปรก ๑๗ กม.ที่ ๐+๑๗๙

หมู่ที่ ๕

๑๕. บริเวณสามแยกเข้าวัดโรจธรรม

หมู่ที่ ๖

๑๖. บริเวณสามแยกหลังวัดช่องลม ซอยบ้านปรก ๘ กม.ที่ ๐+๒๖๗

หมู่ที่ ๗

๑๗. บริเวณตรงข้ามปากซอยบ้านปรก ๘/๑
๑๘. สามแยกศาลากลาง- อาม้า ซอยบ้านปรก ๘ กม.ที่ ๐+๗๘๙
๑๙. สามแยกปากซอยบ้านปรก๒๘ ซอยบ้านปรก ๘ กม.ที่ ๐+๙๐๐

๒๐. บริเวณสามแยกปากซอยบ้านไพจิตรซอย ๑ ซอยบ้านปรก ๓๐กม.ที่ ๐+๑๔๗

๒๑. บริเวณสามแยกปากซอยบ้านไพจิตรซอย ๓ ซอยบ้านปรก ๓๐กม.ที่ ๐+๒๒๓

#### หมู่ที่ ๘

๒๒. บริเวณ โค้งข้างศาลอำมา ซอยบ้านปรก ๘ กม.ที่ ๒+๓๕๐

๒๓. บริเวณโค้งเตาตาลปรีชา ซอยบ้านปรก ๒๖ (ซอยแสงจันทร์) กม.ที่ ๐+๒๙๗

๒๔. บริเวณตรงข้ามปากซอย ซอยบ้านปรก ๒๖ (ซอยแสงจันทร์)

#### หมู่ที่ ๙

๒๕. บริเวณโค้งที่๒ ซอยบ้านเต็มสุขซอย๗ กม. ที่ ๐+๒๐๖ แยกจากซอยบ้านปรก ๑๒ กม.

ที่๐+๕๙๘

๒๖. บริเวณสี่แยกปากซอย๕ ซอยบ้านปรก ๑๒ (ซอยบ้านเต็มสุข) กม.ที่ ๐+๒๙๗

๒๗. บริเวณฝั่งตรงข้ามปากซอยบ้านปรก ๒๒/๒ (ซอยบ้านผู้ใหญ่นม)

๒๘. บริเวณโค้งบ้านเพียงตะวัน ซอยบ้านปรก ๒๒ (ซอยวัดจันทร์เจริญสุข) กม.ที่ ๐+๓๕๕

๒๙. บริเวณฝั่งตรงข้ามปากซอยบ้านปรก ๒๒/๑ (ซอยบ้านถั่วต้ม)

#### หมู่ที่ ๑๑

๓๐. บริเวณฝั่งตรงข้ามปากซอยแยกปิ่นไทยขวามือแยกที่ ๑ ซอยบ้านปรก๔๙ (ซอยเหลือบชม)

กม.ที่ ๐+๑๒๔

๓๑. บริเวณฝั่งตรงข้ามปากซอยแยกปิ่นไทยขวามือแยกที่ ๒ ซอยบ้านปรก๔๙ (ซอยเหลือบชม)

กม.ที่ ๐+๒๓๗

๓๒. บริเวณโค้งที่ ๒ ซอยบ้านปรก๔๙ (ซอยเหลือบชม) กม.ที่ ๐+๕๖๙

๓๓. บริเวณสามแยกปากซอยบ้านยายแดง ซอยบ้านปรก๔๕ (ซอยสวนไทย ๒) กม.ที่ ๐+๔๐๗

๓๔. บริเวณสี่แยกปากซอยบ้านยายแดง ซอยบ้านปรก๔๗ (ซอยรังสิมา ) กม.ที่ ๐+๔๖๓

๓๕. บริเวณสี่แยกปากซอยเข้าหมู่บ้าน ซอยบ้านปรก๔๗ (ซอยรังสิมา ) กม.ที่ ๐+๔๘๑

๓๖. บริเวณทางโค้งที่๓ ซอยบ้านปรก๔๕ (ซอยสวนไทย๒) กม.ที่ ๐+๖๗๔

๓๗. บริเวณทางโค้งก่อนถึงบ้านนายเสมอ ซอยบ้านปรก๔๙ (ซอยเหลือบชม) กม.ที่ ๑+๒๐๐

๓๘. บริเวณทางโค้งบ้านนายเสมอ ซอยบ้านปรก๔๙ (ซอยเหลือบชม) กม.ที่ ๑+๒๕๐

๓๙. บริเวณทางโค้งเชื่อมถนน อบจ. ซอยบ้านปรก๔๕ (ซอยสวนไทย๒) กม.ที่ ๑+๐๐๐

๔๐. บริเวณสามแยก ซอยบ้านปรก๕๑ (ซอยสวนไทย๓) กม.ที่ ๐+๑๑๔

## รายการประกอบแบบกระจกส่องโค้ง

สัญลักษณ์ประกอบแบบ

หมู่ที่ ๑

- ① บริเวณสามแยกซอยบ้านปรก 2 (ซอยวัดจวน) แยกขวาซอยบ้านปรก 4 กม.ที่ 0+077 

ละติจูด 13.42281° เหนือ	ลองจิจูด 99.98569° ตะวันออก
-------------------------	-----------------------------
- ② บริเวณโค้งซอยบ้านปรก 4 (ซอยกุหลาบฟ้า) กม.ที่ 0+091 

ละติจูด 13.42267° เหนือ	ลองจิจูด 99.98498° ตะวันออก
-------------------------	-----------------------------
- ③ บริเวณตรงข้ามปากซอยบ้านปรก 27(ซอยสุชาติ) กม.ที่ 0+109 

ละติจูด 13.42736° เหนือ	ลองจิจูด 99.98814° ตะวันออก
-------------------------	-----------------------------
- ④ บริเวณสามแยกซอยบ้านปรก 11 (ซอยไม้ 20) กม.ที่ 0+059 

ละติจูด 13.42764° เหนือ	ลองจิจูด 99.98657° ตะวันออก
-------------------------	-----------------------------
- ⑤ บริเวณตรงข้ามปากซอยบ้านปรก 13 (ซอยหมู่บ้านมนตรี) กม.ที่ 0+612 

ละติจูด 13.42910° เหนือ	ลองจิจูด 99.98739° ตะวันออก
-------------------------	-----------------------------
- ⑥ บริเวณโค้งแรก ซอยบ้านปรก 29 (ซอยตาบ๋ม) กม.ที่ 0+049 

ละติจูด 13.42868° เหนือ	ลองจิจูด 99.98929° ตะวันออก
-------------------------	-----------------------------

สัญลักษณ์ประกอบแบบ

หมู่ที่ ๒

- ⑦ บริเวณโค้งหน้าร้านกินเหล้าริมกระซัง ซอยบ้านปรก 9 (ซอยแหลมเตย-ป่ากรัด) กม.ที่ 0+452 

ละติจูด 13.42917° เหนือ	ลองจิจูด 99.99179° ตะวันออก
-------------------------	-----------------------------
- ⑧ บริเวณโค้งเชิงสะพานข้ามลำธาระโค้งสาธารณะประโยชน์ ซอยบ้านปรก 9 (ซอยแหลมเตย-ป่ากรัด) กม.ที่ 0+616 

ละติจูด 13.42917° เหนือ	ลองจิจูด 99.99179° ตะวันออก
-------------------------	-----------------------------
- ⑨ บริเวณสามแยกข้างบ้านนายโรดิพัฒนา ซอยบ้านปรก 9 (ซอยแหลมเตย-ป่ากรัด) กม.ที่ 0+734 

ละติจูด 13.42949° เหนือ	ลองจิจูด 99.99259° ตะวันออก
-------------------------	-----------------------------

สัญลักษณ์ประกอบแบบ

หมู่ที่ ๓

- ⑩ บริเวณตรงข้ามปากซอยบ้านนายบุญเลิศ เกื้ออนวิดี ซอยบ้านปรก 15 กม.ที่ 0+376 

ละติจูด 13.43246° เหนือ	ลองจิจูด 99.98495° ตะวันออก
-------------------------	-----------------------------
- ⑪ บริเวณโค้งที่ ๓ ซอยบ้านปรก 19 กม.ที่ 0+227 

ละติจูด 13.43427° เหนือ	ลองจิจูด 99.98478° ตะวันออก
-------------------------	-----------------------------

## รายการประกอบแบบกระจกส่องโค้ง

### สัญลักษณ์ประกอบแบบ

หมู่ที่ ๙

- ⑫ บริเวณโค้งที่ 2 ซอยบ้านปรก 19 กม.ที่ 0+267    ละติจูด 13.43394° เหนือ    ลองจิจูด 99.98477° ตะวันออก
- ⑬ บริเวณโค้งที่ 3 ซอยบ้านปรก 19 กม.ที่ 0+529    ละติจูด 13.43353° เหนือ    ลองจิจูด 99.98232° ตะวันออก
- ⑭ บริเวณสามแยกโค้งด้านในสุด ซอยบ้านปรก 17 กม.ที่ 0+179    ละติจูด 13.43348° เหนือ    ลองจิจูด 99.98573° ตะวันออก

### สัญลักษณ์ประกอบแบบ

หมู่ที่ ๖

- ⑮ บริเวณสามแยกเข้าวัดโรงธรรม    ละติจูด 13.42915° เหนือ    ลองจิจูด 99.97655° ตะวันออก

### สัญลักษณ์ประกอบแบบ

หมู่ที่ ๖

- ⑯ บริเวณสามแยกหลังวัดช่องลม ซอยบ้านปรก 8 กม.ที่ 0+267    ละติจูด 13.41896° เหนือ    ลองจิจูด 99.97761° ตะวันออก

### สัญลักษณ์ประกอบแบบ

หมู่ที่ ๖

- ⑰ บริเวณตรงข้ามปากซอยบ้านปรก 8/1    ละติจูด 13.41452° เหนือ    ลองจิจูด 99.97877° ตะวันออก
- ⑱ สามแยกศาลากลาง- อาม้า ซอยบ้านปรก 8 กม.ที่ 0+789    ละติจูด 13.41452° เหนือ    ลองจิจูด 99.97846° ตะวันออก
- ⑲ ตามแยกปากซอยบ้านปรก 28 ซอยบ้านปรก 8 กม.ที่ 0+900    ละติจูด 13.41482° เหนือ    ลองจิจูด 99.97736° ตะวันออก
- ⑳ บริเวณสามแยกปากซอยบ้านโพธิ์จิตซอย ซอยบ้านปรก 30 กม.ที่ 0+147    ละติจูด 13.40791° เหนือ    ลองจิจูด 99.97986° ตะวันออก
- ㉑ บริเวณสามแยกปากซอยบ้านโพธิ์จิตซอย ซอยบ้านปรก 30 กม.ที่ 0+223    ละติจูด 13.40755° เหนือ    ลองจิจูด 99.97923° ตะวันออก

## รายการประกอบแบบกระจกสองโค้ง

### สัญลักษณ์ประกอบแบบ

#### หมู่ที่ ๒

- 22 บริเวณโค้งข้างศาลาอามัก ซอยบ้านปรก 8 กม.ที่ 2+350 

ละติจูด 13.40401° เหนือ	ลองจิจูด 99.97811° ตะวันออก
-------------------------	-----------------------------
- 23 บริเวณโค้งตลาดปรีชา ซอยบ้านปรก 26 (ซอยแสงจันทร์)กม.ที่ 0+238 

ละติจูด 13.41152° เหนือ	ลองจิจูด 99.97752° ตะวันออก
-------------------------	-----------------------------
- 24 บริเวณตรงข้ามปากซอย ซอยบ้านปรก 26 (ซอยแสงจันทร์) 

ละติจูด 13.41152° เหนือ	ลองจิจูด 99.97752° ตะวันออก
-------------------------	-----------------------------

### สัญลักษณ์ประกอบแบบ

#### หมู่ที่ ๒

- 25 บริเวณโค้งที่ 2 ซอยบ้านเต็มสุขซอย 7 กม.ที่ 0+206 แยกจากซอยบ้านปรก 2 กม.ที่ 0+598 

ละติจูด 13.41638° เหนือ	ลองจิจูด 99.97606° ตะวันออก
-------------------------	-----------------------------
- 26 บริเวณสี่แยกปากซอย ซอยบ้านปรก 12 (ซอยบ้านเต็มสุข) กม.ที่ 0+297 

ละติจูด 13.41792° เหนือ	ลองจิจูด 99.97492° ตะวันออก
-------------------------	-----------------------------
- 27 บริเวณฝั่งตรงข้ามปากซอยบ้านปรก 22/2 (ซอยบ้านผู้ใหญ่นก) 

ละติจูด 13.41408° เหนือ	ลองจิจูด 99.97050° ตะวันออก
-------------------------	-----------------------------
- 28 บริเวณโค้งบ้านเพียงตะวัน ซอยบ้านปรก 22 (ซอยวัดจันทร์เจริญสุข) กม.ที่ 0+355 

ละติจูด 13.41336° เหนือ	ลองจิจูด 99.96944° ตะวันออก
-------------------------	-----------------------------
- 29 บริเวณฝั่งตรงข้ามปากซอยบ้านปรก 22/1 (ซอยบ้านถั่วต้ม) 

ละติจูด 13.41495° เหนือ	ลองจิจูด 99.96818° ตะวันออก
-------------------------	-----------------------------

### สัญลักษณ์ประกอบแบบ

#### หมู่ที่ 1

- 30 บริเวณฝั่งตรงข้ามปากซอยแยกบินไทยขวามือแยกที่ 1 ซอยบ้านปรก 9 (ซอยเหลือบชม) กม.ที่ 0+124 

ละติจูด 13.41953° เหนือ	ลองจิจูด 99.97034° ตะวันออก
-------------------------	-----------------------------
- 31 บริเวณฝั่งตรงข้ามปากซอยแยกบินไทยขวามือแยกที่ 2 ซอยบ้านปรก 9 (ซอยเหลือบชม) กม.ที่ 0+237 

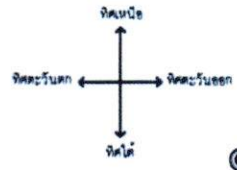
ละติจูด 13.42038° เหนือ	ลองจิจูด 99.96980° ตะวันออก
-------------------------	-----------------------------
- 32 บริเวณโค้งที่ 2 ซอยบ้านปรก 9 (ซอยเหลือบชม) กม.ที่ 0+569 

ละติจูด 13.42297° เหนือ	ลองจิจูด 99.96957° ตะวันออก
-------------------------	-----------------------------

## รายการประกอบแบบกระจกสองโค้ง

สัญลักษณ์ประกอบแบบ  
หมู่ที่ ๑

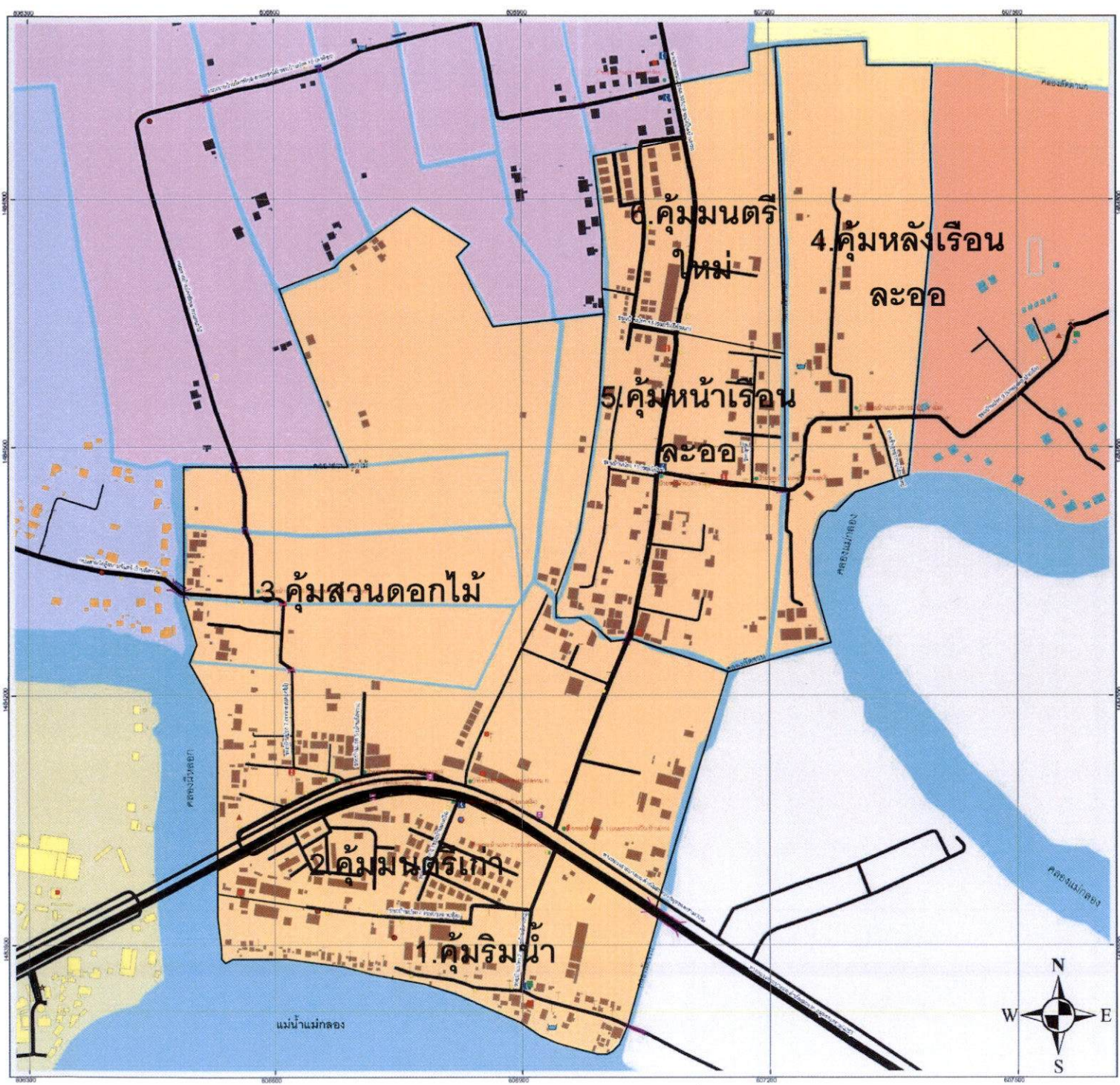
- |   |                         |                             |
|---|-------------------------|-----------------------------|
| 33) บริเวณสามแยกปากซอยบ้านยายตง ซอยบ้านปรก45(ซอยสวนไทย2) กม.ที่ 0+407     | ละติจูด 13.42321° เหนือ | ลองจิจูด 99.97406° ตะวันออก |
| 34) บริเวณสี่แยกปากซอยบ้านยายตง ซอยบ้านปรก47(ซอยวังลิมา) กม.ที่ 0+463     | ละติจูด 13.42367° เหนือ | ลองจิจูด 99.97330° ตะวันออก |
| 35) บริเวณสี่แยกปากซอยเจ้าหมู่บ้าน ซอยบ้านปรก47(ซอยวังลิมา) กม.ที่ 0+481  | ละติจูด 13.42375° เหนือ | ลองจิจูด 99.97292° ตะวันออก |
| 36) บริเวณทางโค้งที่3 ซอยบ้านปรก45(ซอยสวนไทย2) กม.ที่ 0+674               | ละติจูด 13.42560° เหนือ | ลองจิจูด 99.97556° ตะวันออก |
| 37) บริเวณทางโค้งก่อนถึงบ้านนายสมอ ซอยบ้านปรก49(ซอยเหลือบชม) กม.ที่ 1+200 | ละติจูด 13.42633° เหนือ | ลองจิจูด 99.97233° ตะวันออก |
| 38) บริเวณทางโค้งบ้านนายสมอ ซอยบ้านปรก49(ซอยเหลือบชม) กม.ที่ 1+250        | ละติจูด 13.42671° เหนือ | ลองจิจูด 99.97204° ตะวันออก |
| 39) บริเวณทางโค้งเชื่อมถนน อบจ. ซอยบ้านปรก45(ซอยสวนไทย2) กม.ที่ 1+000     | ละติจูด 13.42799° เหนือ | ลองจิจูด 99.97355° ตะวันออก |
| 40) บริเวณสามแยก ซอยบ้านปรก41(ซอยสวนไทย3) กม.ที่ 0+114                    | ละติจูด 13.42564° เหนือ | ลองจิจูด 99.97402° ตะวันออก |



- เครื่องหมาย
- แนวเขตตำบล
  - ถนน
  - สะพาน
  - แม่น้ำ
  - คลอง
- รายการประกอบแบบ
- ① ตำแหน่งที่ดินประกาศสงวนได้จำนวน 40 ไร่
  - ตำแหน่งที่ดินขายของ
  - ⊕ ตำแหน่งที่ดินตั้งศาลโพง

### แผนผังกระจัดแจง

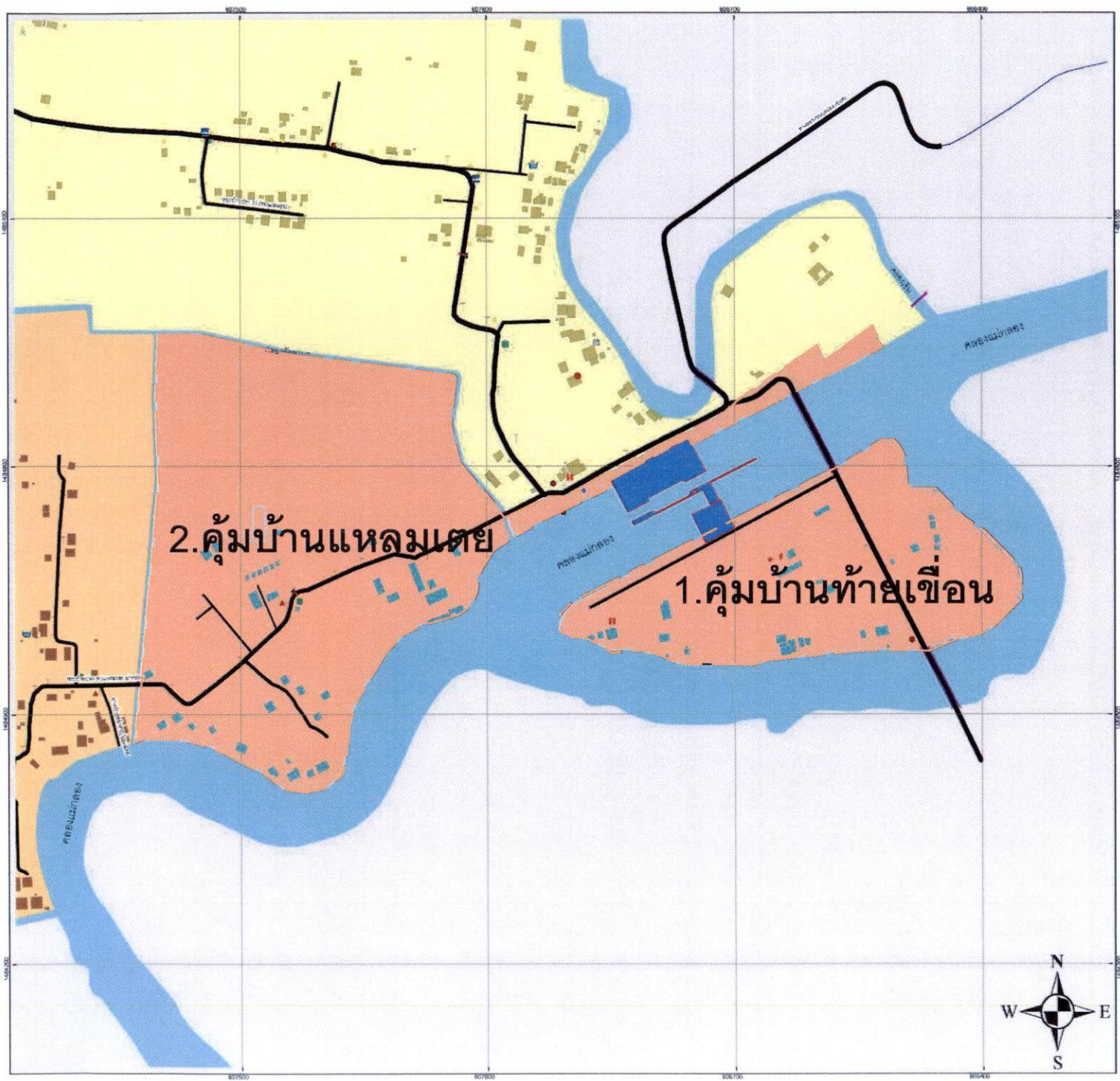
**แผนที่คุ้มบ้าน**  
**ตำบลบ้านปรก**



**สัญลักษณ์แผนที่**

▲ homestay	● ท่อสารดับเพลิง
● otop	🏫 ศาลาหักผู้โดยสาร
🚩 กคน	🏠 ปรปะนาหมู่บ้าน
♿ ศูนย์พัฒนาเด็กเล็ก	🌿 ป้ายชอย
🕒 จุดชมทิวทัศน์	🏠 ป้ายประชาสัมพันธ์
★ จุดติดตั้งกล้องcctv	🎓 ศูนย์เรียนรู้ชุมชน
📍 จุดบริการช่างเทศบาล	🏠 สถานที่ท่องเที่ยว
⚡ จุดไฟฟ้าแรง	🗳 หน่วยเลือกตั้งท้องถิ่น
★ ดาวจรชุมชน	🗳 หน่วยเลือกตั้งระดับชาติ
🏠 ตู้แดง	🏠 เสาสัญญาณมือถือ
🏠 ตู้ประชณีย์	⚡ เสาไฟฟ้า
📍 ดึงขยะ	🏠 โทรศัพทสาธารณะ
🚩 ดึงดับเพลิง	🏠 โปกะพริบ
📍 เส้นทางน้ำ	📍 ท่อลอด
📍 เส้นทางคมนาคม	📍 แนวท่อประปา
📍 สะพาน	
📍 แหล่งน้ำ	📍 ประตูระบายน้ำสัญจร
📍 หมู่ที่ 1	📍 อาคารและสิ่งปลูกสร้างหมู่ที่ 1
📍 หมู่ที่ 2	📍 อาคารและสิ่งปลูกสร้างหมู่ที่ 2
📍 หมู่ที่ 3	📍 อาคารและสิ่งปลูกสร้างหมู่ที่ 3
📍 หมู่ที่ 4	📍 อาคารและสิ่งปลูกสร้างหมู่ที่ 4
📍 หมู่ที่ 5	📍 อาคารและสิ่งปลูกสร้างหมู่ที่ 5
📍 หมู่ที่ 6	📍 อาคารและสิ่งปลูกสร้างหมู่ที่ 6
📍 หมู่ที่ 7	📍 อาคารและสิ่งปลูกสร้างหมู่ที่ 7
📍 หมู่ที่ 8	📍 อาคารและสิ่งปลูกสร้างหมู่ที่ 8
📍 หมู่ที่ 9	📍 อาคารและสิ่งปลูกสร้างหมู่ที่ 9
📍 หมู่ที่ 10	📍 อาคารและสิ่งปลูกสร้างหมู่ที่ 10
📍 หมู่ที่ 11	📍 อาคารและสิ่งปลูกสร้างหมู่ที่ 11

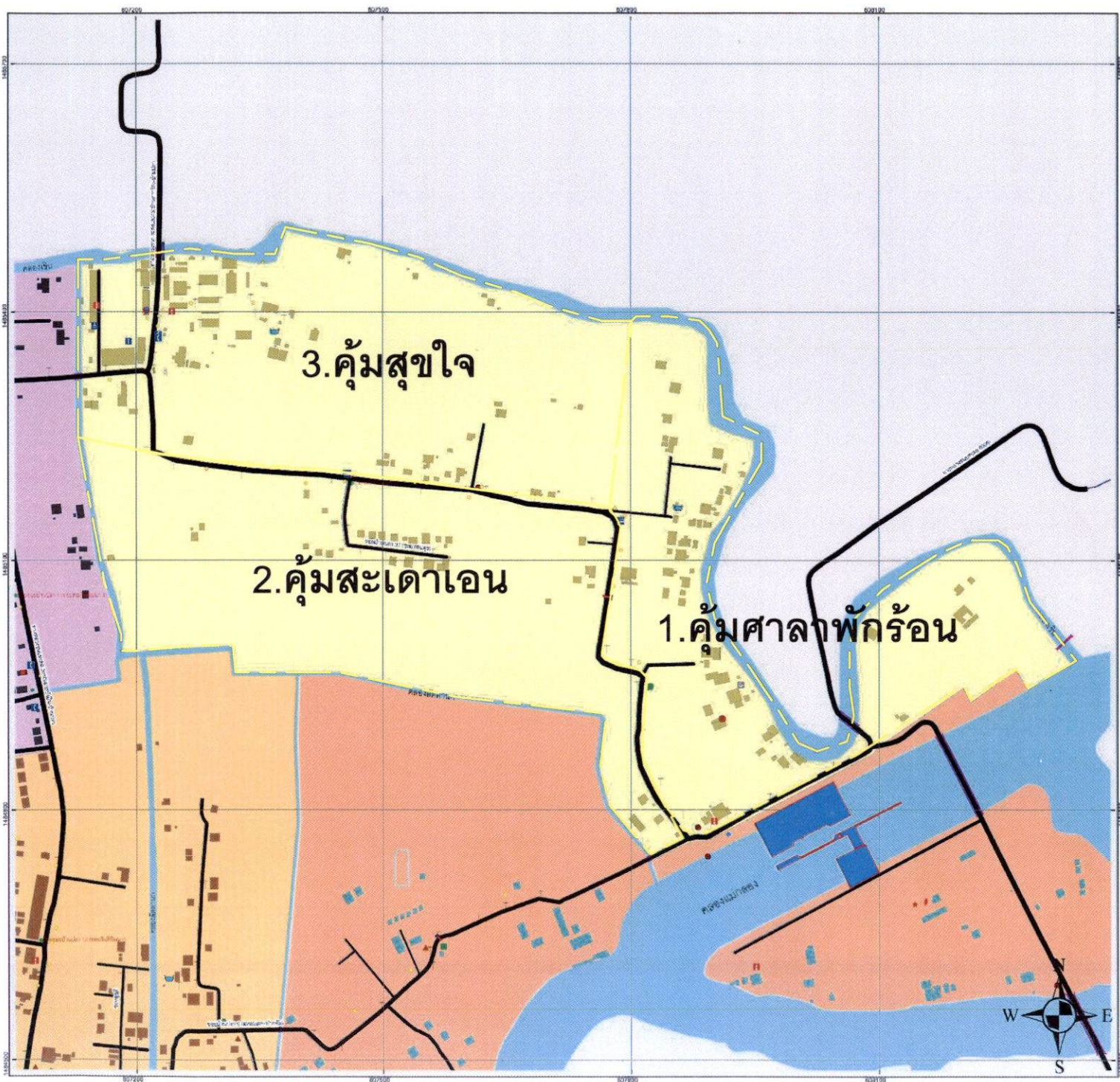
**แผนที่หมู่ที่ 1**  
 มาตรฐาน 1 : 4,500



**สัญลักษณ์แผนที่**

▲ homestay	● ท่ออาบริบเพลิง
● otop	🏫 ศาลาพักผ่อน
🚶 กคน	🏠 ปรประปาหมู่บ้าน
🏠 ศูนย์พัฒนาเด็กเล็ก	🌿 ป้ายชอย
🕒 จุดชมทิวทัศน์	🏠 ป้ายประชาสัมพันธ์
★ จุดติดตั้งกล้องcctv	📺 ศูนย์เรียนรู้ชุมชน
📍 จุดบริการนักท่องเที่ยว	🏠 สถานที่ท่องเที่ยว
📶 จุดเฝ้าระวัง	🗳️ หน่วยเลือกตั้งท้องถิ่น
★ ตำรวจชุมชน	🗳️ หน่วยเลือกตั้งระดับชาติ
🏠 ตู้แดง	🏠 ศาลาอเนกประสงค์
🏠 ตู้ไปรษณีย์	🏠 ศาลาไฟฟ้า
📶 ถังขยะ	📺 โทรทัศน์สาธารณะ
🏠 ถังดับเพลิง	🏠 ไฟกระพริบ
— เส้นทางน้ำ	— ท่อลอด
— เส้นทางคมนาคม	— แนวท่อประปา
— สะพาน	
🏠 แหล่งน้ำ	🏠 ประตุน้ำสูบน้ำสูจร
🏠 หมู่ที่ 1	🏠 อาคารและสิ่งปลูกสร้างหมู่ที่ 1
🏠 หมู่ที่ 2	🏠 อาคารและสิ่งปลูกสร้างหมู่ที่ 2
🏠 หมู่ที่ 3	🏠 อาคารและสิ่งปลูกสร้างหมู่ที่ 3
🏠 หมู่ที่ 4	🏠 อาคารและสิ่งปลูกสร้างหมู่ที่ 4
🏠 หมู่ที่ 5	🏠 อาคารและสิ่งปลูกสร้างหมู่ที่ 5
🏠 หมู่ที่ 6	🏠 อาคารและสิ่งปลูกสร้างหมู่ที่ 6
🏠 หมู่ที่ 7	🏠 อาคารและสิ่งปลูกสร้างหมู่ที่ 7
🏠 หมู่ที่ 8	🏠 อาคารและสิ่งปลูกสร้างหมู่ที่ 8
🏠 หมู่ที่ 9	🏠 อาคารและสิ่งปลูกสร้างหมู่ที่ 9
🏠 หมู่ที่ 10	🏠 อาคารและสิ่งปลูกสร้างหมู่ที่ 10
🏠 หมู่ที่ 11	🏠 อาคารและสิ่งปลูกสร้างหมู่ที่ 11

**แผนที่หมู่ที่ 2**  
 มาตรฐาน 1 : 4,500

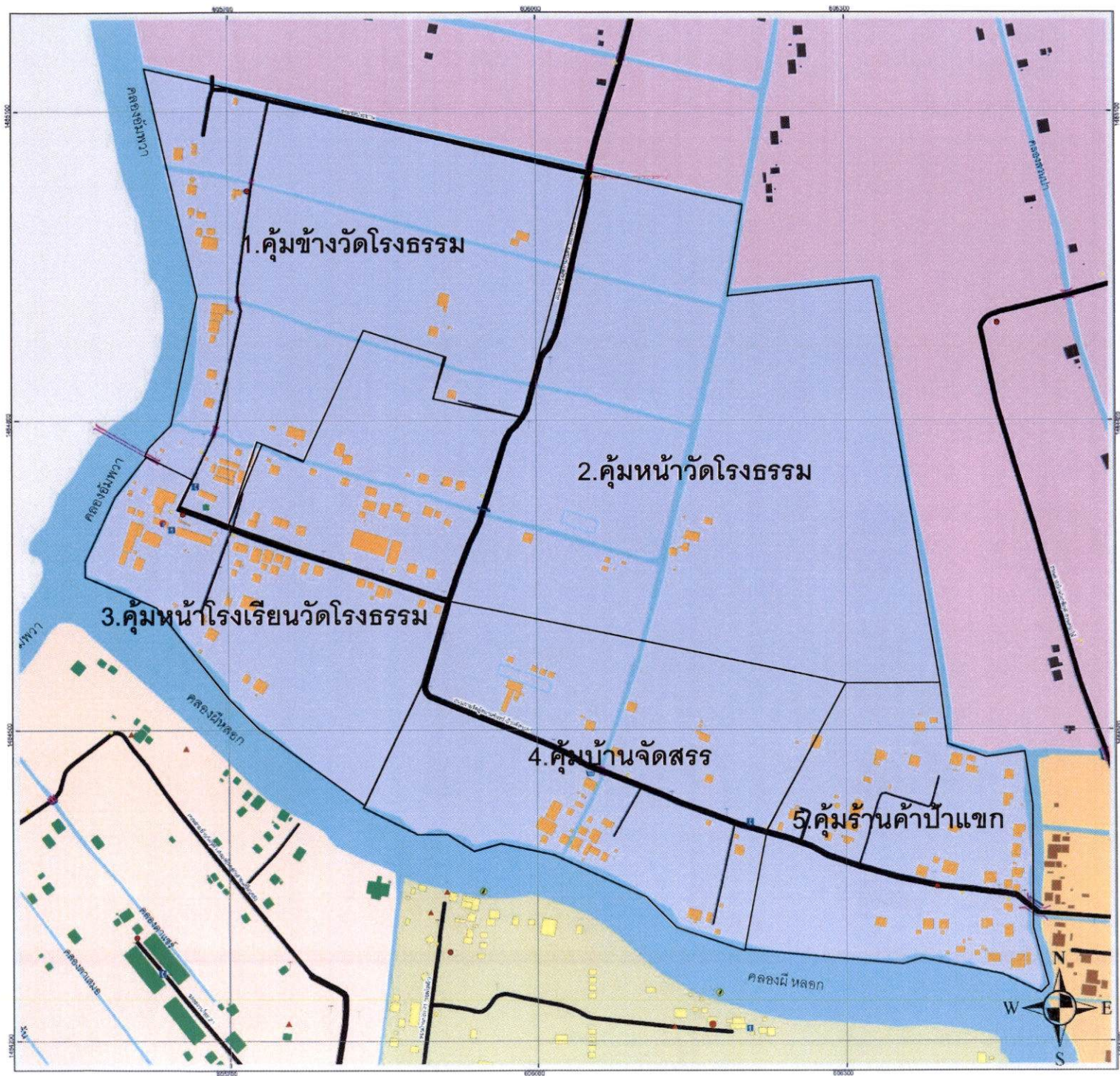


**สัญลักษณ์แผนที่**

▲ homestay	● ท่อสารดับเพลิง
● otop	🏫 ศาลาพักผู้โดยสาร
🚰 กคน	🚰 ประปาหมู่บ้าน
🏠 ศูนย์พัฒนาเด็กเล็ก	🌿 ป้ายชอย
🕒 จุดชมทิวทัศน์	🏠 ป้ายประชาสัมพันธ์
★ จุดติดตั้งกล้อง CCTV	📺 ศูนย์เรียนรู้ชุมชน
📍 จุดบริการช่างเทศบาล	📍 สถานที่ท่องเที่ยว
🚧 จุดเฝ้าระวัง	🗳️ หน่วยเลือกตั้งท้องถิ่น
★ ตำรวจชุมชน	🗳️ หน่วยเลือกตั้งระดับชาติ
🏠 คู้แดง	🗳️ เสาสัญญาณมือถือ
🚧 คู้ไปรษณีย์	⚡ เสาไฟฟ้า
📍 ดึงขยะ	📺 โทรศัทพ์สาธารณะ
🚧 ดึงดับเพลิง	🚰 โภกกระทิบ
— เส้นทางน้ำ	— ท่อลอด
— เส้นทางคมนาคม	— แนวท่อประปา
— สะพาน	
🏠 แหล่งน้ำ	🏠 ประดูระบายน้ำสัญญา
🏠 หมู่ที่ 1	🏠 อาคารและสิ่งปลูกสร้างหมู่ที่ 1
🏠 หมู่ที่ 2	🏠 อาคารและสิ่งปลูกสร้างหมู่ที่ 2
🏠 หมู่ที่ 3	🏠 อาคารและสิ่งปลูกสร้างหมู่ที่ 3
🏠 หมู่ที่ 4	🏠 อาคารและสิ่งปลูกสร้างหมู่ที่ 4
🏠 หมู่ที่ 5	🏠 อาคารและสิ่งปลูกสร้างหมู่ที่ 5
🏠 หมู่ที่ 6	🏠 อาคารและสิ่งปลูกสร้างหมู่ที่ 6
🏠 หมู่ที่ 7	🏠 อาคารและสิ่งปลูกสร้างหมู่ที่ 7
🏠 หมู่ที่ 8	🏠 อาคารและสิ่งปลูกสร้างหมู่ที่ 8
🏠 หมู่ที่ 9	🏠 อาคารและสิ่งปลูกสร้างหมู่ที่ 9
🏠 หมู่ที่ 10	🏠 อาคารและสิ่งปลูกสร้างหมู่ที่ 10
🏠 หมู่ที่ 11	🏠 อาคารและสิ่งปลูกสร้างหมู่ที่ 11

**แผนที่หมู่ที่ 3**  
 มาตรฐาน 1 : 4,500





**สัญลักษณ์แผนที่**

▲ homestay	● ท่อธาตุดับเพลิง
● otop	☒ ศาลาที่พักผู้โดยสาร
🚶 คน	🌊 ระบายน้ำบ้าน
♿ ศูนย์พัฒนาเด็กเล็ก	● ป้ายชอย
🕒 จุดชมวิงห้อย	🏠 ป้ายประชาสัมพันธ์
★ จุดติดตั้งกล้องcctv	📺 ศูนย์เรียนรู้ชุมชน
📍 จุดบริการช่วงเทศกาล	📍 สถานที่ท่องเที่ยว
⚡ จุดเฝ้าระวัง	🗳 หน่วยเลือกตั้งท้องถิ่น
★ ตำรวจชุมชน	🗳 หน่วยเลือกตั้งระดับชาติ
🏠 คู้แดง	🗳 เสาสัญญาณมือถือ
🗳 คู้โปรชนมีย์	⚡ เสาไฟฟ้า
● ดึงขยะ	📺 โทรศัพทสื่อสารณะ
🚰 ดึงดับเพลิง	🗳 โปกะพระวิบ
— เส้นทางน้ำ	— ท่อลอด
— เส้นทางคมนาคม	— แนวท่อระบาย
— สะพาน	

🔵 แหล่งน้ำ	🔵 ประตุนระบายน้ำสัญญาณ
🟠 หมู่ที่ 1	🟠 อาคารและสิ่งปลูกสร้างหมู่ที่ 1
🟡 หมู่ที่ 2	🟡 อาคารและสิ่งปลูกสร้างหมู่ที่ 2
🟢 หมู่ที่ 3	🟢 อาคารและสิ่งปลูกสร้างหมู่ที่ 3
🟣 หมู่ที่ 4	🟣 อาคารและสิ่งปลูกสร้างหมู่ที่ 4
🟤 หมู่ที่ 5	🟤 อาคารและสิ่งปลูกสร้างหมู่ที่ 5
🟥 หมู่ที่ 6	🟥 อาคารและสิ่งปลูกสร้างหมู่ที่ 6
🟦 หมู่ที่ 7	🟦 อาคารและสิ่งปลูกสร้างหมู่ที่ 7
🟧 หมู่ที่ 8	🟧 อาคารและสิ่งปลูกสร้างหมู่ที่ 8
🟨 หมู่ที่ 9	🟨 อาคารและสิ่งปลูกสร้างหมู่ที่ 9
🟩 หมู่ที่ 10	🟩 อาคารและสิ่งปลูกสร้างหมู่ที่ 10
🟪 หมู่ที่ 11	🟪 อาคารและสิ่งปลูกสร้างหมู่ที่ 11

**แผนที่หมู่ที่ 5**  
 มาตรฐาน 1 : 4,500



**สัญลักษณ์แผนที่**

▲ homestay	● ท่ออาหรับเพลิง
● otop	☒ ศาลาพักผ่อนโดยสาธารณะ
♣ กปน	☒ ประปาหมู่บ้าน
♣ ศูนย์พัฒนาเด็กเล็ก	● บ้ายชอย
☒ จุดชมทิวทัศน์	☒ บ้ายประชาชนสัมพันธ์
★ จุดติดตั้งกล้อง CCTV	☒ ศูนย์เรียนรู้ชุมชน
▲ จุดบริการช่วงเทศกาล	☒ สถานที่ท่องเที่ยว
☒ จุดเฝ้าระวัง	☒ หน่วยเลือกตั้งท้องถิ่น
★ ค่ายชุมชน	☒ หน่วยเลือกตั้งระดับชาติ
☒ ตู้แดง	☒ เสาสัญญาณมือถือ
☒ ตู้ไปรษณีย์	☒ เสาไฟฟ้า
● ถังขยะ	☒ โทรศัพท์สาธารณะ
☒ ถังดับเพลิง	☒ ไฟกระพริบ
— เส้นทางน้ำ	— ท่อลอด
— เส้นทางคมนาคม	— แนวท่อประปา
— สะพาน	
☒ แหล่งน้ำ	☒ ประตูปรับน้ำสัจจกร
☒ หมู่ที่ 1	☒ อาคารและสิ่งปลูกสร้างหมู่ที่ 1
☒ หมู่ที่ 2	☒ อาคารและสิ่งปลูกสร้างหมู่ที่ 2
☒ หมู่ที่ 3	☒ อาคารและสิ่งปลูกสร้างหมู่ที่ 3
☒ หมู่ที่ 4	☒ อาคารและสิ่งปลูกสร้างหมู่ที่ 4
☒ หมู่ที่ 5	☒ อาคารและสิ่งปลูกสร้างหมู่ที่ 5
☒ หมู่ที่ 6	☒ อาคารและสิ่งปลูกสร้างหมู่ที่ 6
☒ หมู่ที่ 7	☒ อาคารและสิ่งปลูกสร้างหมู่ที่ 7
☒ หมู่ที่ 8	☒ อาคารและสิ่งปลูกสร้างหมู่ที่ 8
☒ หมู่ที่ 9	☒ อาคารและสิ่งปลูกสร้างหมู่ที่ 9
☒ หมู่ที่ 10	☒ อาคารและสิ่งปลูกสร้างหมู่ที่ 10
☒ หมู่ที่ 11	☒ อาคารและสิ่งปลูกสร้างหมู่ที่ 11

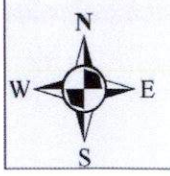
**แผนที่หมู่ที่ 6**  
 มาตรฐาน 1 : 4,500



**สัญลักษณ์แผนที่**

▲ homestay	● ท่อสารดับเพลิง
● otop	🏫 ศาลาพักผู้โดยสาร
🏠 กคน	🚰 ประปาหมู่บ้าน
♿ ศูนย์พัฒนาเด็กเล็ก	🌿 ป้ายชอย
🕒 จุดชมวิงห้อย	🏠 ป้ายประชาสัมพันธ์
★ จุดติดตั้งกล้องcctv	📖 ศูนย์เรียนรู้ชุมชน
📍 จุดบริการช่างเทศบาล	🏢 สถานที่ท่องเที่ยว
⚡ จุดเฝ้าระวัง	🗳 หน่วยเลือกตั้งท้องถิ่น
★ ตำรวจชุมชน	🗳 หน่วยเลือกตั้งระดับชาติ
🏠 ตู้แดง	🏠 เสาสัญญาณมือถือ
🏠 ตู้ไปรษณีย์	⚡ เสาไฟฟ้า
🌞 ดึงขยะ	📡 โทรศัทพ์สาธารณะ
🚒 ดึงดับเพลิง	🚰 โปกะหรับ
— เส้นทางน้ำ	— ท่อลอด
— เส้นทางคมนาคม	— แนวท่อประปา
— สะพาน	
🌊 แหล่งน้ำ	🌊 ประดูระบายน้ำสัญจร
🏠 หมู่ที่ 1	🏠 อาคารและสิ่งปลูกสร้างหมู่ที่ 1
🏠 หมู่ที่ 2	🏠 อาคารและสิ่งปลูกสร้างหมู่ที่ 2
🏠 หมู่ที่ 3	🏠 อาคารและสิ่งปลูกสร้างหมู่ที่ 3
🏠 หมู่ที่ 4	🏠 อาคารและสิ่งปลูกสร้างหมู่ที่ 4
🏠 หมู่ที่ 5	🏠 อาคารและสิ่งปลูกสร้างหมู่ที่ 5
🏠 หมู่ที่ 6	🏠 อาคารและสิ่งปลูกสร้างหมู่ที่ 6
🏠 หมู่ที่ 7	🏠 อาคารและสิ่งปลูกสร้างหมู่ที่ 7
🏠 หมู่ที่ 8	🏠 อาคารและสิ่งปลูกสร้างหมู่ที่ 8
🏠 หมู่ที่ 9	🏠 อาคารและสิ่งปลูกสร้างหมู่ที่ 9
🏠 หมู่ที่ 10	🏠 อาคารและสิ่งปลูกสร้างหมู่ที่ 10
🏠 หมู่ที่ 11	🏠 อาคารและสิ่งปลูกสร้างหมู่ที่ 11

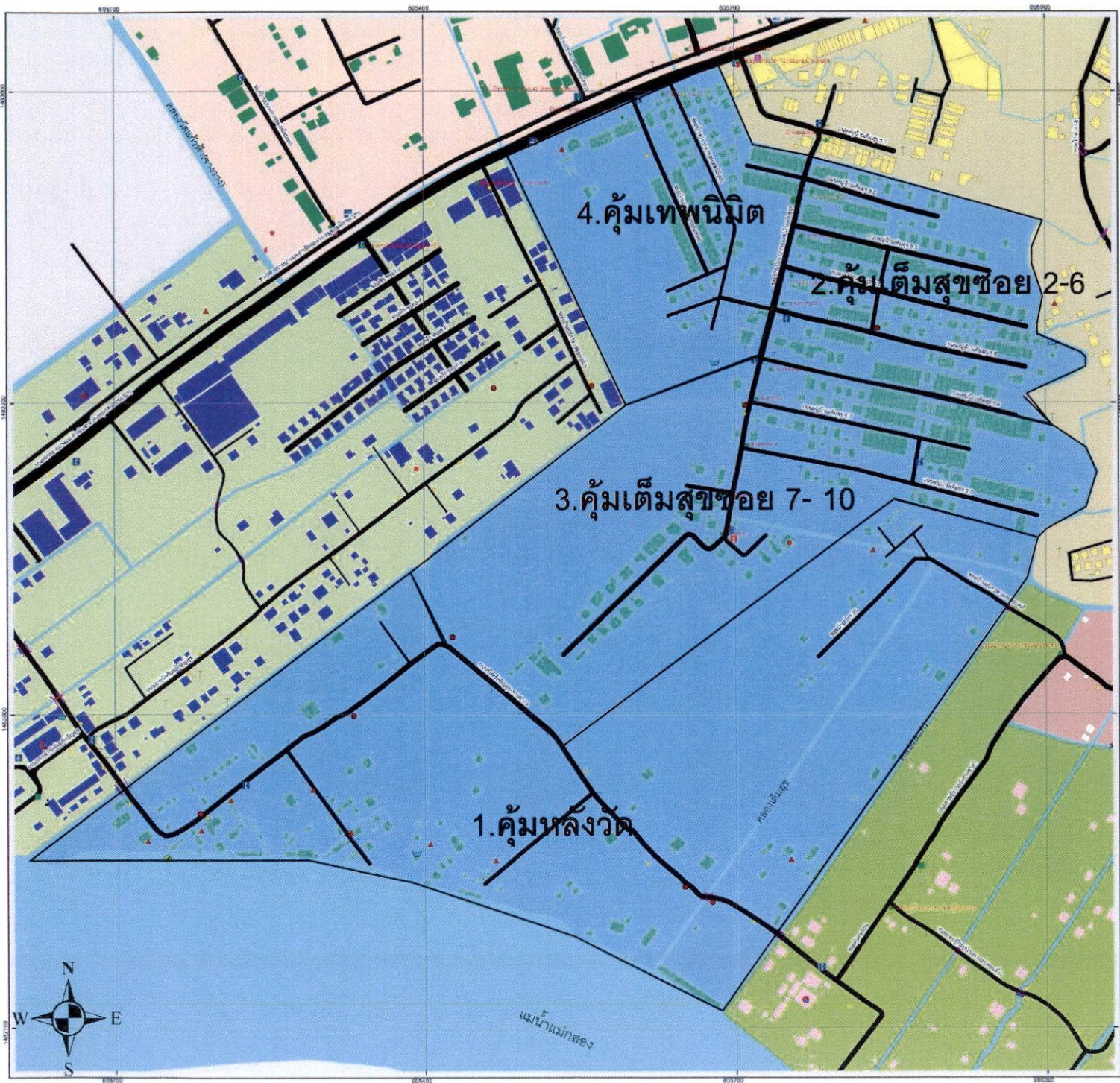
**แผนที่หมู่ที่ 7**  
 มาตรฐาน 1 : 4,500



**สัญลักษณ์แผนที่**

▲ homestay	● ท่อสารดับเพลิง
● otop	โรงเรียนผู้สูงอายุ
🚶 กคน	ประปาหมู่บ้าน
♿ ศูนย์พัฒนาเด็กเล็ก	บ่ายชอย
🕒 จุดชมวิงห้อง	บ่ายประชาสัมพันธ์
★ จุดติดตั้งกล้องcctv	ศูนย์เรียนรู้ชุมชน
▲ จุดบริการช่างเทศบาล	สถานที่ท่องเที่ยว
⚡ จุดเฝ้าระวัง	หน่วยเลือกตั้งท้องถิ่น
★ ตำรวจชุมชน	หน่วยเลือกตั้งระดับชาติ
■ ตู้แดง	เสาสัญญาณมือถือ
⚡ ตู้ไปรษณีย์	เสาไฟฟ้า
● ดึงขยะ	โทรศัพท์สาธารณะ
🚒 ดึงดับเพลิง	ไฟกระพริบ
— เส้นทางน้ำ	ท่อลอด
— เส้นทางคมนาคม	แนวท่อประปา
— สะพาน	
🌊 แหล่งน้ำ	ประตูระบายน้ำสัญญาณ
🏠 หมู่ที่ 1	อาคารและสิ่งปลูกสร้างหมู่ที่ 1
🏠 หมู่ที่ 2	อาคารและสิ่งปลูกสร้างหมู่ที่ 2
🏠 หมู่ที่ 3	อาคารและสิ่งปลูกสร้างหมู่ที่ 3
🏠 หมู่ที่ 4	อาคารและสิ่งปลูกสร้างหมู่ที่ 4
🏠 หมู่ที่ 5	อาคารและสิ่งปลูกสร้างหมู่ที่ 5
🏠 หมู่ที่ 6	อาคารและสิ่งปลูกสร้างหมู่ที่ 6
🏠 หมู่ที่ 7	อาคารและสิ่งปลูกสร้างหมู่ที่ 7
🏠 หมู่ที่ 8	อาคารและสิ่งปลูกสร้างหมู่ที่ 8
🏠 หมู่ที่ 9	อาคารและสิ่งปลูกสร้างหมู่ที่ 9
🏠 หมู่ที่ 10	อาคารและสิ่งปลูกสร้างหมู่ที่ 10
🏠 หมู่ที่ 11	อาคารและสิ่งปลูกสร้างหมู่ที่ 11

**แผนที่หมู่ที่ 8**  
 มาตรฐาน 1 : 5,000



**สัญลักษณ์แผนที่**

▲ homestay	● ท่อสารดับเพลิง
● otop	🏫 ศาลาพักผ่อนโดยสาธารณะ
👤 กคน	🏠 ปรุระบายน้ำ
🏫 ศูนย์พัฒนาเด็กเล็ก	🌿 ป้ายชอຍ
🕒 จุดชมทิวทัศน์	🏠 ป้ายประชาสัมพันธ์
★ จุดติดตั้งกล้อง CCTV	📖 ศูนย์เรียนรู้ชุมชน
📍 จุดบริการรถเช่า	🏢 สถานที่ท่องเที่ยว
⚡ จุดไฟฟ้าแรงสูง	🏠 หน่วยเลือกตั้งท้องถิ่น
★ ตำรวจชุมชน	🏠 หน่วยเลือกตั้งระดับชาติ
📍 ตู้แดง	🏠 เสาสัญญาณมือถือ
📍 ตู้ไปรษณีย์	🏠 เสาไฟฟ้า
📍 ดึงขยะ	🏠 โทรศัพทสาธารณะ
📍 ดับเพลิง	🏠 ไฟกระพริบ
— เส้นทางน้ำ	— ท่อลอด
— เส้นทางคมนาคม	— แนวท่อระบาย
— สะพาน	
🌊 แหล่งน้ำ	🏠 ประดูระบายน้ำสัญญาณ
🏠 หมู่ที่ 1	🏠 อาคารและสิ่งปลูกสร้างหมู่ที่ 1
🏠 หมู่ที่ 2	🏠 อาคารและสิ่งปลูกสร้างหมู่ที่ 2
🏠 หมู่ที่ 3	🏠 อาคารและสิ่งปลูกสร้างหมู่ที่ 3
🏠 หมู่ที่ 4	🏠 อาคารและสิ่งปลูกสร้างหมู่ที่ 4
🏠 หมู่ที่ 5	🏠 อาคารและสิ่งปลูกสร้างหมู่ที่ 5
🏠 หมู่ที่ 6	🏠 อาคารและสิ่งปลูกสร้างหมู่ที่ 6
🏠 หมู่ที่ 7	🏠 อาคารและสิ่งปลูกสร้างหมู่ที่ 7
🏠 หมู่ที่ 8	🏠 อาคารและสิ่งปลูกสร้างหมู่ที่ 8
🏠 หมู่ที่ 9	🏠 อาคารและสิ่งปลูกสร้างหมู่ที่ 9
🏠 หมู่ที่ 10	🏠 อาคารและสิ่งปลูกสร้างหมู่ที่ 10
🏠 หมู่ที่ 11	🏠 อาคารและสิ่งปลูกสร้างหมู่ที่ 11

**แผนที่หมู่ที่ 9**  
 มาตรฐาน 1 : 4,000



**สัญลักษณ์บนแผนที่**

▲	homestay	●	หอธรรมศิลป์
●	otop	🏛️	ศาลาพิทักษ์เศียร
🏠	กชน	🏠	ประปาหมู่บ้าน
🏠	ศูนย์วัฒนธรรมเล็ก	🏠	ป่าชุมชน
🏠	จุดชมวิงห้อย	🏠	ป่าอนุรักษ์
🏠	จุดติดตั้งกล้องcctv	🏠	ศูนย์เรียนรู้ชุมชน
🏠	จุดบริการช่างเกษตร	🏠	สถานที่ท่องเที่ยว
🏠	จุดเฝ้าระวัง	🏠	หน่วยเลือกตั้งท้องถิ่น
🏠	ตำรวจชุมชน	🏠	หน่วยเลือกตั้งระดับชาติ
🏠	ตู้แดง	🏠	เดาศูนย์การเรียนรู้
🏠	ตู้ไปรษณีย์	🏠	เดาศูนย์การเรียนรู้
🏠	ถังขยะ	🏠	โทรศัพท์สาธารณะ
🏠	ถังดับเพลิง	🏠	ไฟกระพริบ
🏠	เส้นทางน้ำ	🏠	ไฟจอดรถ
🏠	เส้นทางคมนาคม	🏠	แนวท่อประปา
🏠	สะพาน	🏠	
🏠	แหล่งน้ำ	🏠	
🏠	ประตูระบายน้ำ	🏠	
🏠	หมู่ที่ 1	🏠	
🏠	อาคารและสิ่งปลูกสร้างหมู่ที่ 1	🏠	
🏠	หมู่ที่ 2	🏠	
🏠	อาคารและสิ่งปลูกสร้างหมู่ที่ 2	🏠	
🏠	หมู่ที่ 3	🏠	
🏠	อาคารและสิ่งปลูกสร้างหมู่ที่ 3	🏠	
🏠	หมู่ที่ 4	🏠	
🏠	อาคารและสิ่งปลูกสร้างหมู่ที่ 4	🏠	
🏠	หมู่ที่ 5	🏠	
🏠	อาคารและสิ่งปลูกสร้างหมู่ที่ 5	🏠	
🏠	หมู่ที่ 6	🏠	
🏠	อาคารและสิ่งปลูกสร้างหมู่ที่ 6	🏠	
🏠	หมู่ที่ 7	🏠	
🏠	อาคารและสิ่งปลูกสร้างหมู่ที่ 7	🏠	
🏠	หมู่ที่ 8	🏠	
🏠	อาคารและสิ่งปลูกสร้างหมู่ที่ 8	🏠	
🏠	หมู่ที่ 9	🏠	
🏠	อาคารและสิ่งปลูกสร้างหมู่ที่ 9	🏠	
🏠	หมู่ที่ 10	🏠	
🏠	อาคารและสิ่งปลูกสร้างหมู่ที่ 10	🏠	
🏠	หมู่ที่ 11	🏠	
🏠	อาคารและสิ่งปลูกสร้างหมู่ที่ 11	🏠	

**แผนที่หมู่ที่ 10**  
 มาตราส่วน 1 : 4,500



**สัญลักษณ์แผนที่**

▲ homestay	● ท่อสารดับเพลิง
● otop	☒ ศาลาพักผ่อนผู้โดยสาร
🚩 กศน	🚰 ระบายน้ำบ้าน
🏠 ศูนย์พัฒนาเด็กเล็ก	🌿 ป้ายชอย
🕒 จุดชมหนึ่งห้อย	🏠 ป้ายประชาสัมพันธ์
★ จุดติดตั้งกล้องcctv	📖 ศูนย์เรียนรู้ชุมชน
▲ จุดบริการชวงเทศกาล	📍 สถานที่ท่องเที่ยว
⚡ จุดเฝ้าระวัง	🗳️ หน่วยเลือกตั้งท้องถิ่น
★ ตำรวจชุมชน	🗳️ หน่วยเลือกตั้งระดับชาติ
📄 คู้แดง	🏠 เสาสัญญาณมือถือ
📄 คู้ประณีย์	⚡ เสาไฟฟ้า
🟡 ถังขยะ	📡 โทรศัทพ์สาธารณะ
🚒 ถังดับเพลิง	🚰 โภกระพริบ
— เส้นทางน้ำ	— ท่อลอด
— เส้นทางคมนาคม	— แนวท่อระบาย
— สะพาน	
🟦 แหล่งน้ำ	🟦 ประตูระบายน้ำสัญญาณ
🟠 หมู่ที่ 1	🟠 อาคารและสิ่งปลูกสร้างหมู่ที่ 1
🟡 หมู่ที่ 2	🟡 อาคารและสิ่งปลูกสร้างหมู่ที่ 2
🟢 หมู่ที่ 3	🟢 อาคารและสิ่งปลูกสร้างหมู่ที่ 3
🟣 หมู่ที่ 4	🟣 อาคารและสิ่งปลูกสร้างหมู่ที่ 4
🟤 หมู่ที่ 5	🟤 อาคารและสิ่งปลูกสร้างหมู่ที่ 5
🟥 หมู่ที่ 6	🟥 อาคารและสิ่งปลูกสร้างหมู่ที่ 6
🟦 หมู่ที่ 7	🟦 อาคารและสิ่งปลูกสร้างหมู่ที่ 7
🟧 หมู่ที่ 8	🟧 อาคารและสิ่งปลูกสร้างหมู่ที่ 8
🟨 หมู่ที่ 9	🟨 อาคารและสิ่งปลูกสร้างหมู่ที่ 9
🟩 หมู่ที่ 10	🟩 อาคารและสิ่งปลูกสร้างหมู่ที่ 10
🟪 หมู่ที่ 11	🟪 อาคารและสิ่งปลูกสร้างหมู่ที่ 11

**แผนที่หมู่ที่ 11**  
 มาตรฐาน 1 : 4,500